

**PROJET DE PLAN DE PREVENTION DES RISQUES NATURELS  
DE GLISSEMENT DE TERRAIN  
DE LA CÔTE D'ILE-DE-FRANCE - SECTEUR VALLÉE DE LA MARNE  
COMMUNES DE LA TRANCHE 1**

**DOSSIER APPROUVÉ**


Communes de :

Aÿ  
Boursault  
Champillon  
Cormoyeux  
Cumières  
Damery  
Dizy  
Epernay

Fleury-La-Rivière  
Hautvillers  
Mardeuil  
Moussy  
Pierry  
Romery  
Vauciennes  
Vinay

**ZONAGE REGLEMENTAIRE**

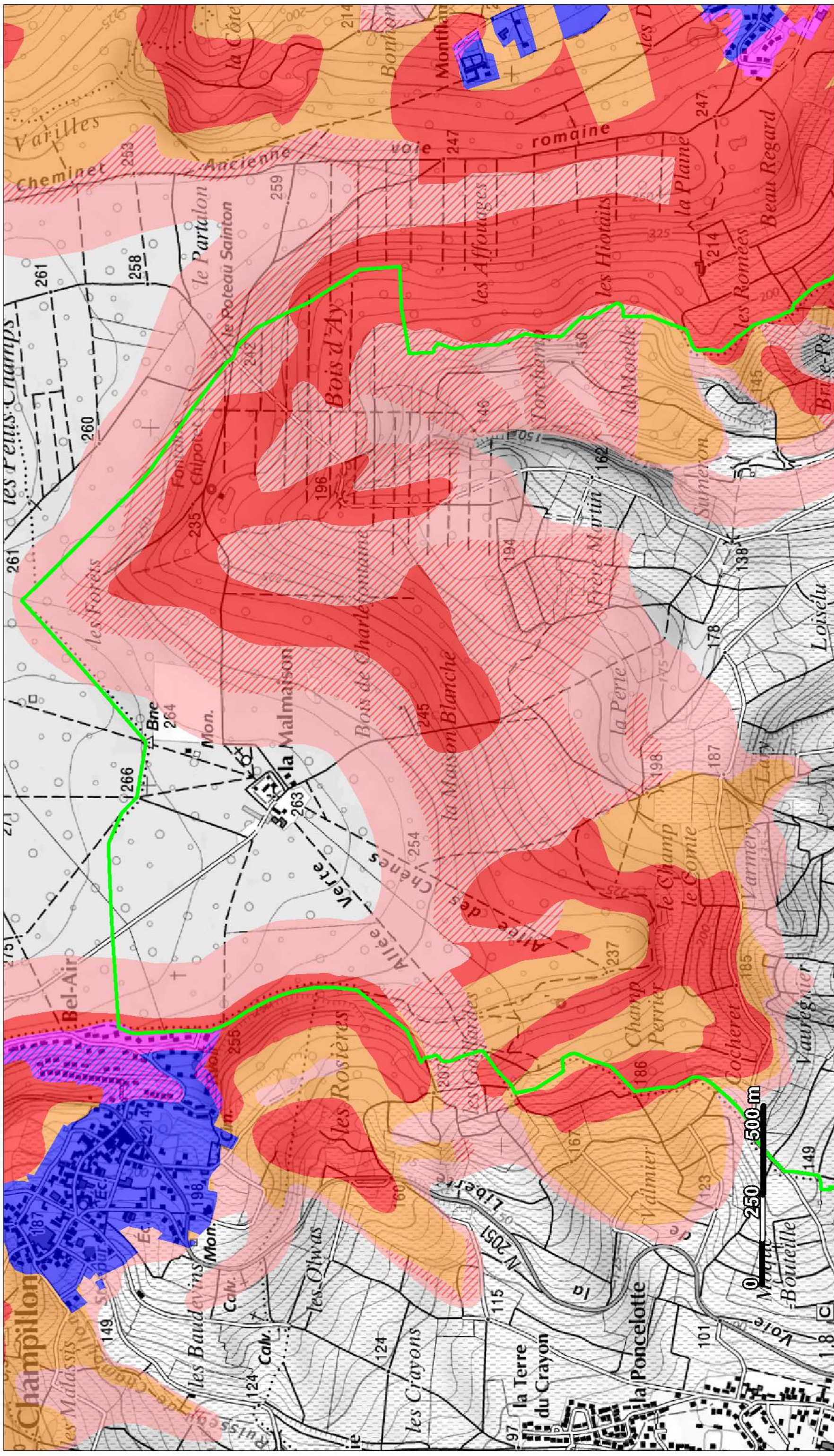
LE PREFET :



Échelle : 1/10 000ème

DATE: **Le 5 Mars 2014**



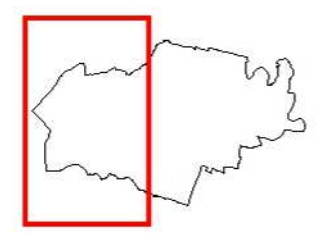


Zonage réglementaire

# Plan de prévention des risques glissement de terrain

## Vallée de la Marne - Tranche 1 -

### AY



**Zonage**

B1	B2	R1	R2	R3	R4	R5f	R5m

**Légende**

limite communale



Echelle 1/10 000



Conception : DDT51/SPRNT/PRNT/2012  
 Copyright ©IGN, 2012  
 Données : BRGM





Zonage réglementaire

# Plan de prévention des risques glissement de terrain

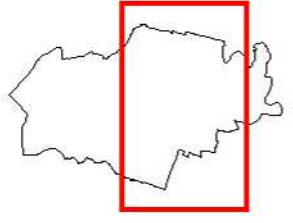
## Vallée de la Marne - Tranche 1 -

AY

**Zonage**

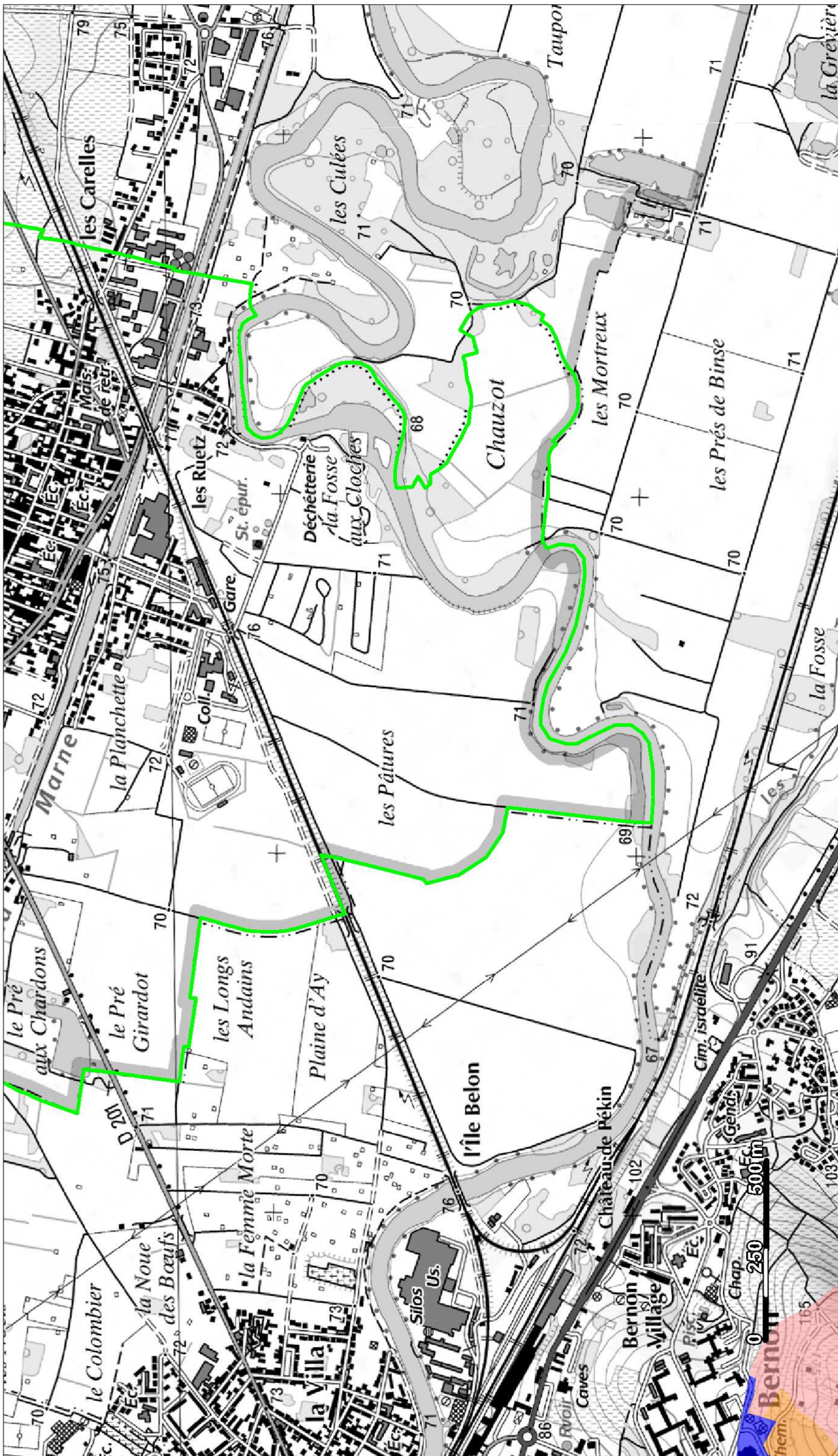
B1	B2	R1	R2	R3	R4	R5f	R5m

**Légende**  
 limite communale



Echelle 1/10 000





Zonage réglementaire

# Plan de prévention des risques glissement de terrain

## Vallée de la Marne - Tranche 1 -

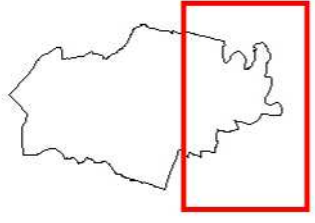
AY

**Zonage**

B1	B2	R1	R2	R3	R4	R5f	R5m


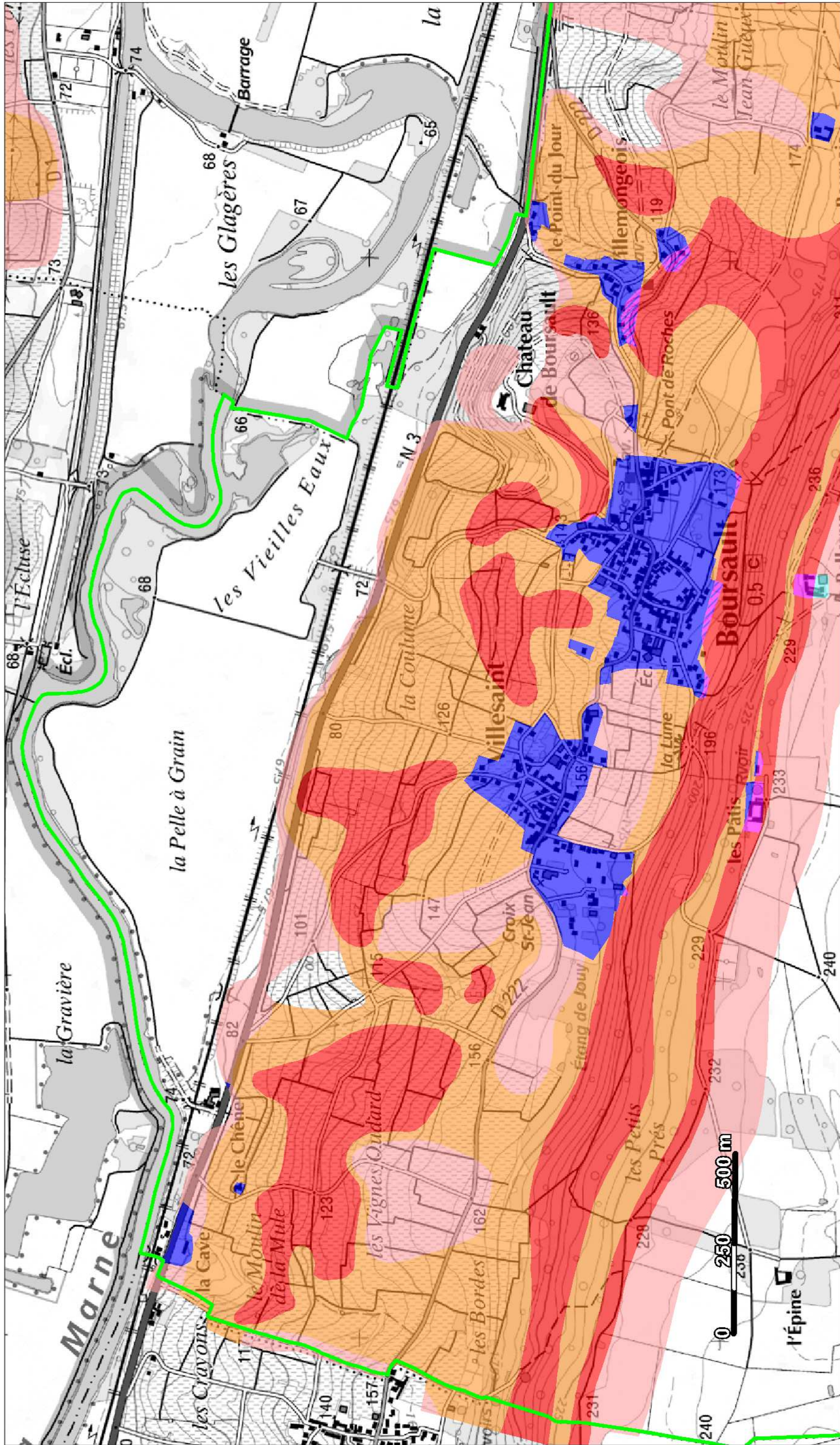
**Légende**

limite communale



Echelle 1/10 000











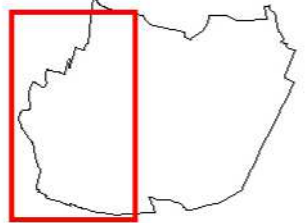


Echelle 1/10 000

**Légende**  
 limite communale

**Zonage**

	B1
	B2
	R1
	R2
	R3
	R4
	R5f
	R5m



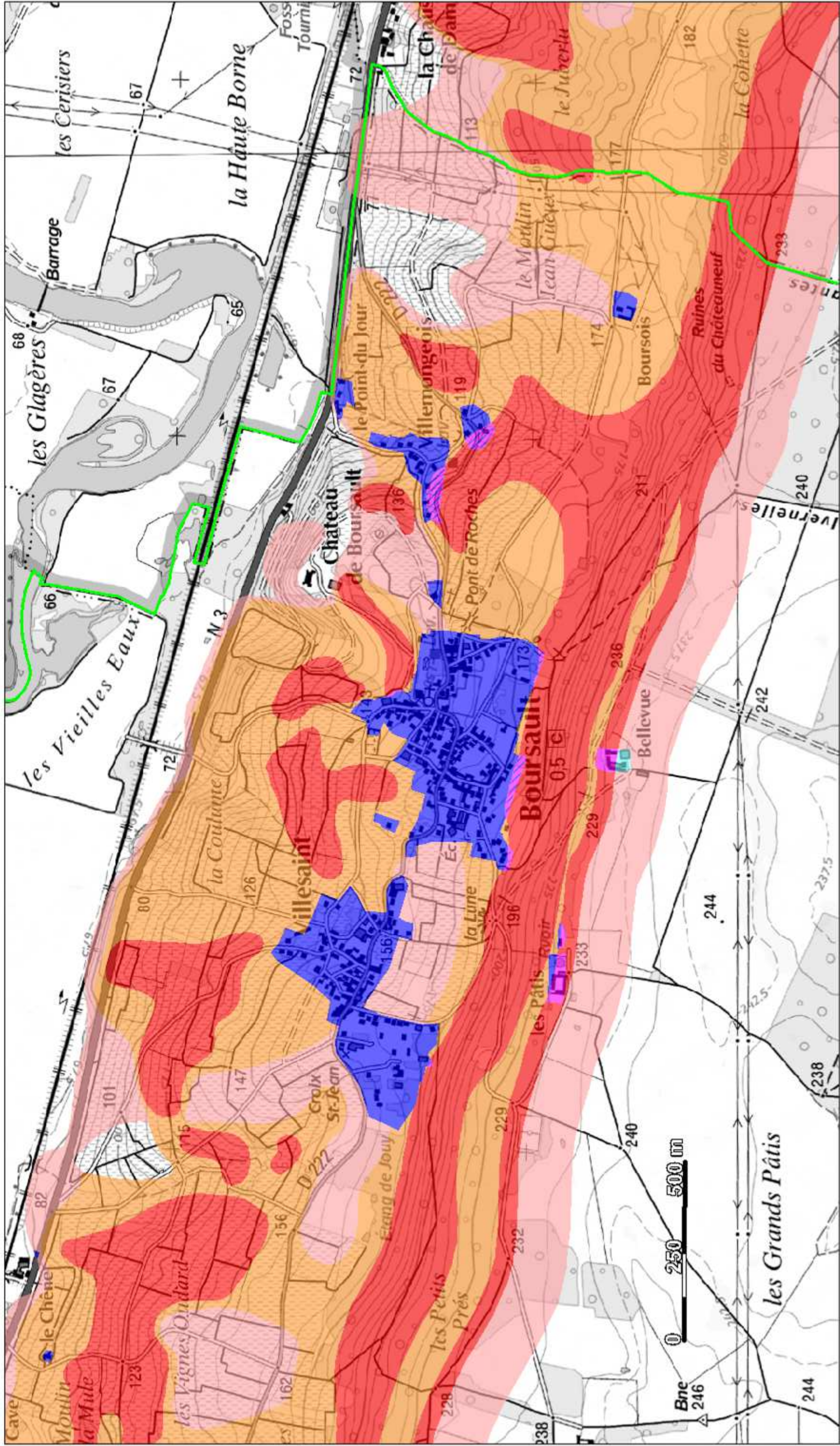
Zonage réglementaire

**Plan de prévention des risques glissement de terrain**  
 Vallée de la Marne - Tranche 1 -

**BOURSAULT**





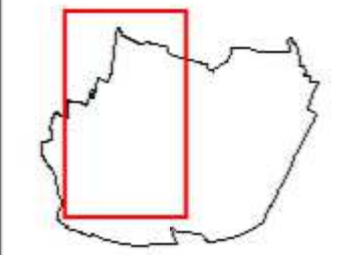


**Légende**

 limite communale

**Zonage**

	B1
	B2
	R1
	R2
	R3
	R4
	R5f
	R5m



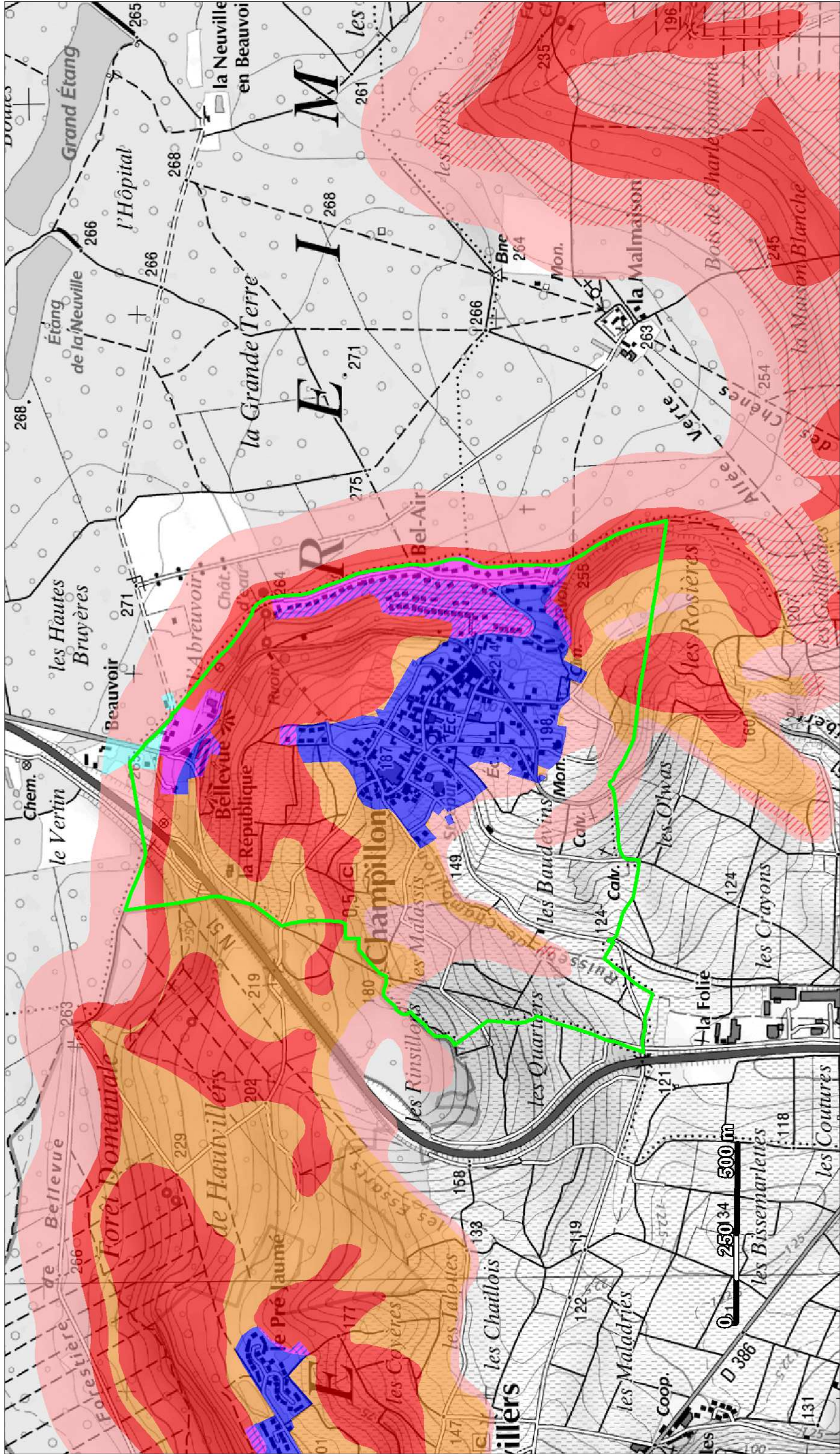
**Plan de prévention des risques glissement de terrain**  
**Vallée de la Marne - Tranche 1 -**  
**BOURSAULT**

**Zonage réglementaire**




Echelle 1/10 000



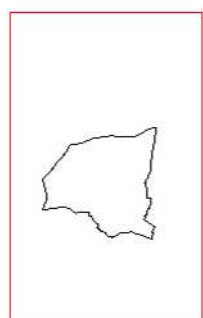


Zonage réglementaire

## Plan de prévention des risques glissement de terrain

### Vallée de la Marne - Tranche 1 -

# CHAMPILLON



Zonage

B1	B2	R1	R2	R3	R4	R5f	R5m

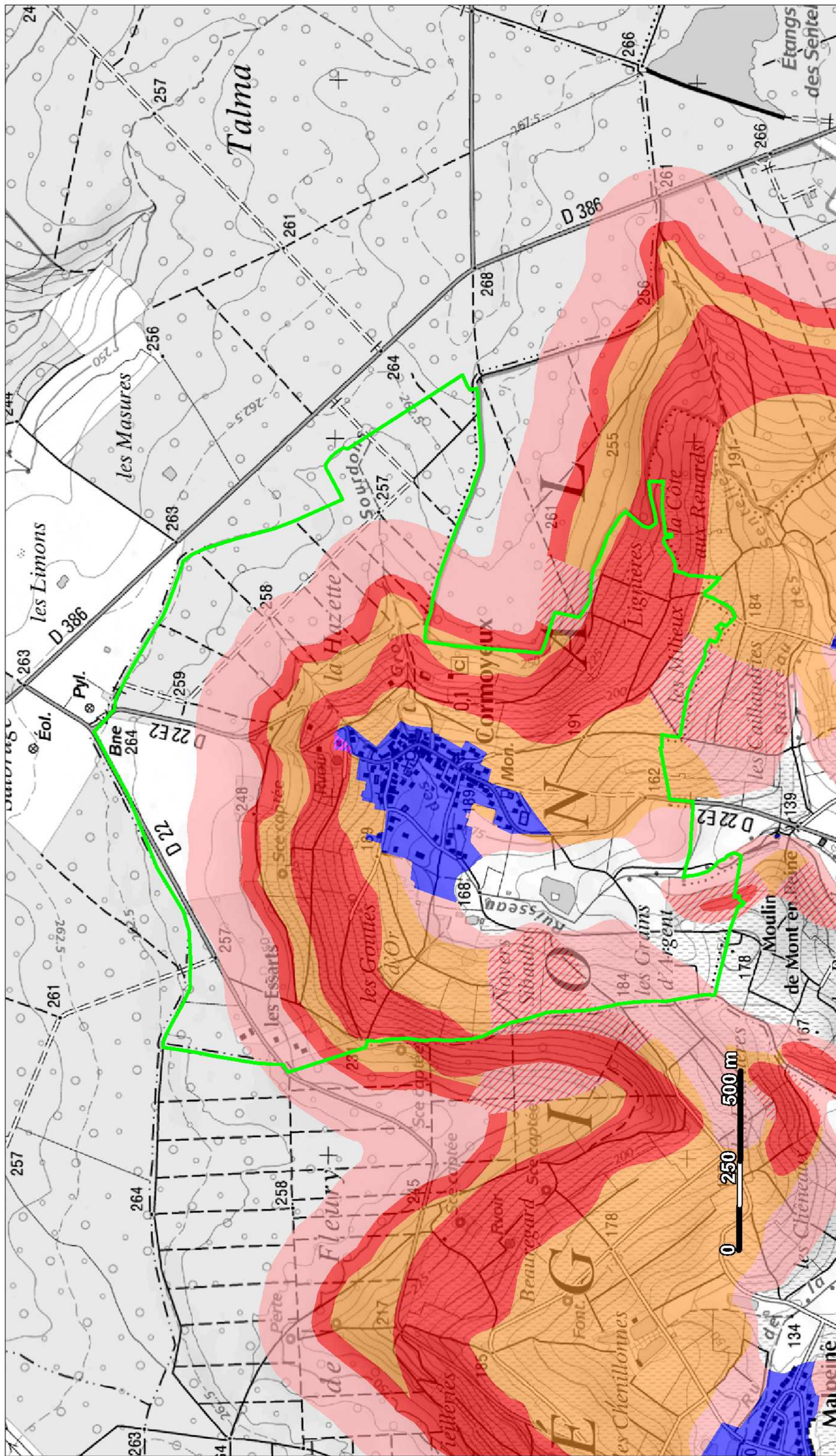
**Légende**

limite communale



Echelle 1/10 000

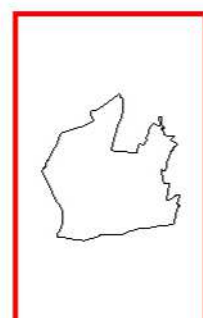




Echelle 1/10 000

**Légende**  
 limite communale

Zonage	Color/Pattern
B1	Blue
B2	Cyan
R1	Red
R2	Orange
R3	Light Red
R4	Light Orange
R5f	Light Purple
R5m	Light Blue



Zonage réglementaire

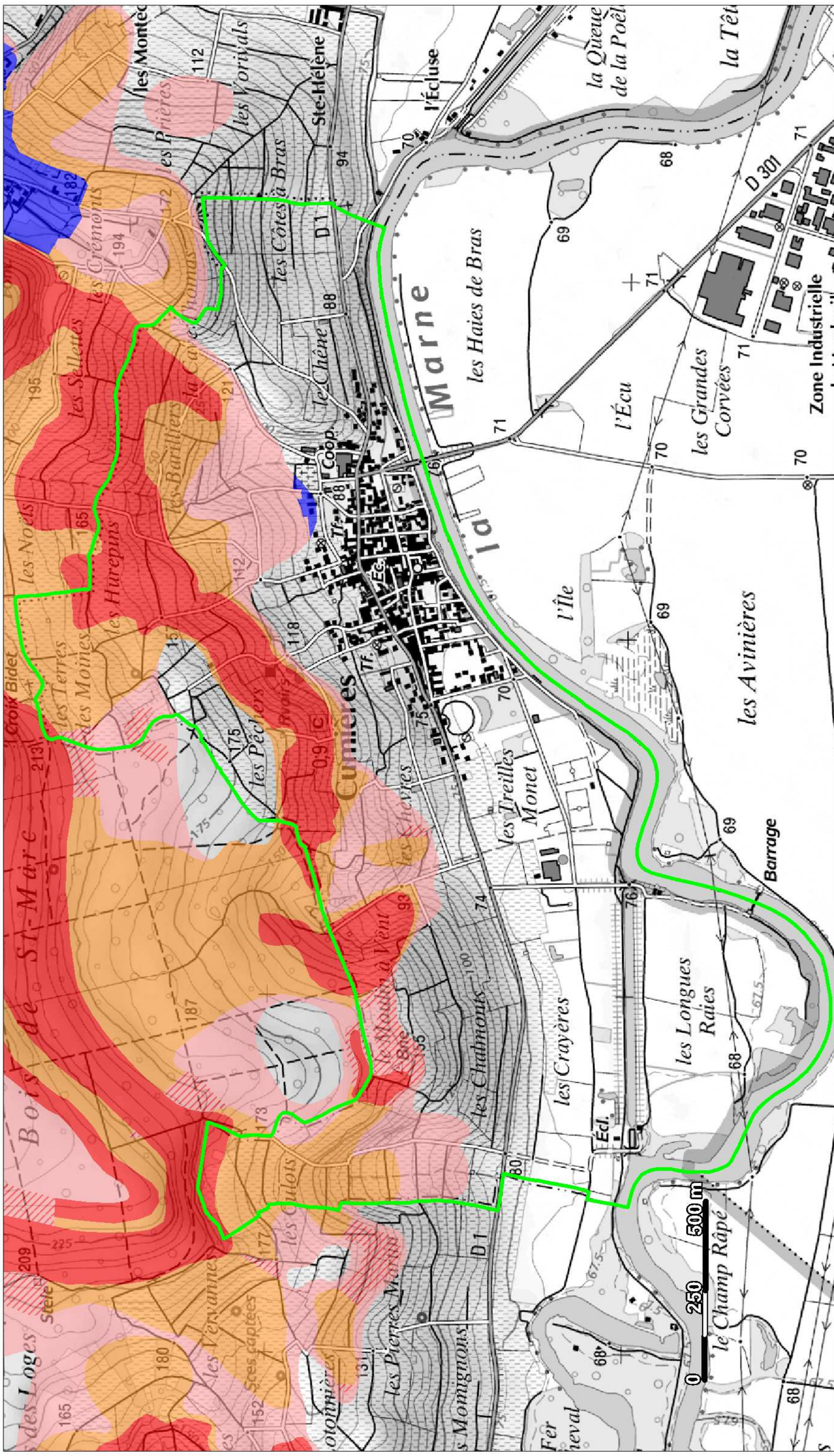
## Plan de prévention des risques glissement de terrain Vallée de la Marne - Tranche 1 -

### CORMOYEUR




Conception: DDT51/SPRNT/PRNT/2012  
 Copyright ©IGN - 2012  
 Données: BRGM











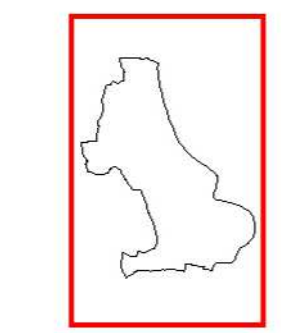


**Légende**

 limite communale

**Zonage**

	B1
	B2
	R1
	R2
	R3
	R4
	R5f
	R5m



**Plan de prévention des risques glissement de terrain**  
**Vallée de la Marne - Tranche 1 -**

**CUMIÈRES**

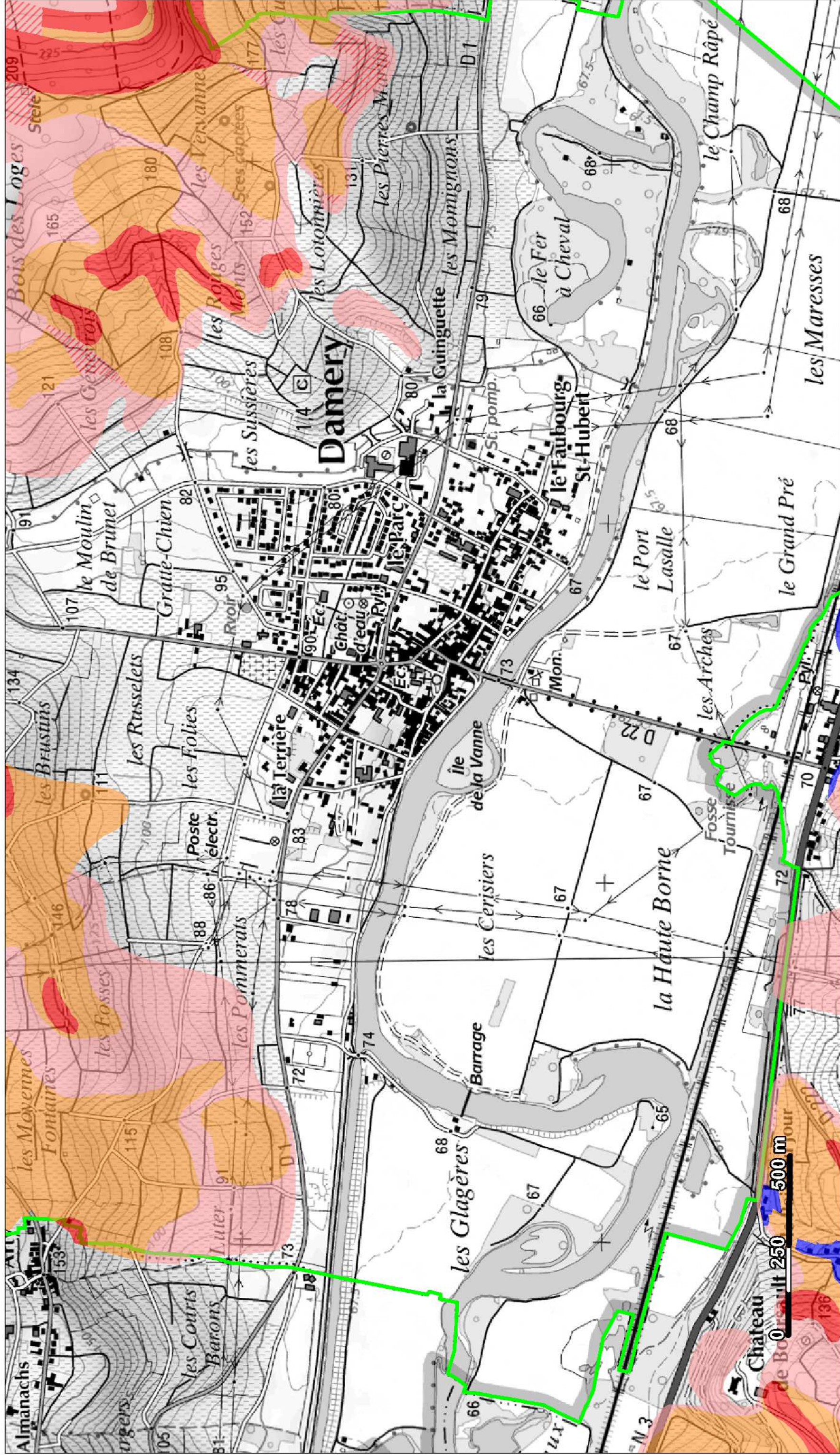
**Zonage réglementaire**



Echelle 1/10 000



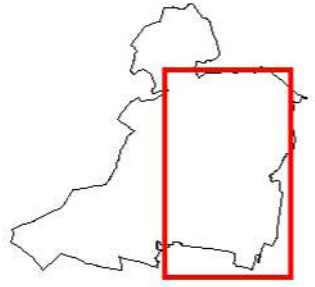




Zonage réglementaire

Plan de prévention des risques glissement de terrain  
Vallée de la Marne - Tranche 1 -

DAMERY



Zonage	Color
B1	Blue
B2	Cyan
R1	Red
R2	Orange
R3	Light Orange
R4	Light Red
R5f	Light Purple
R5m	Light Blue

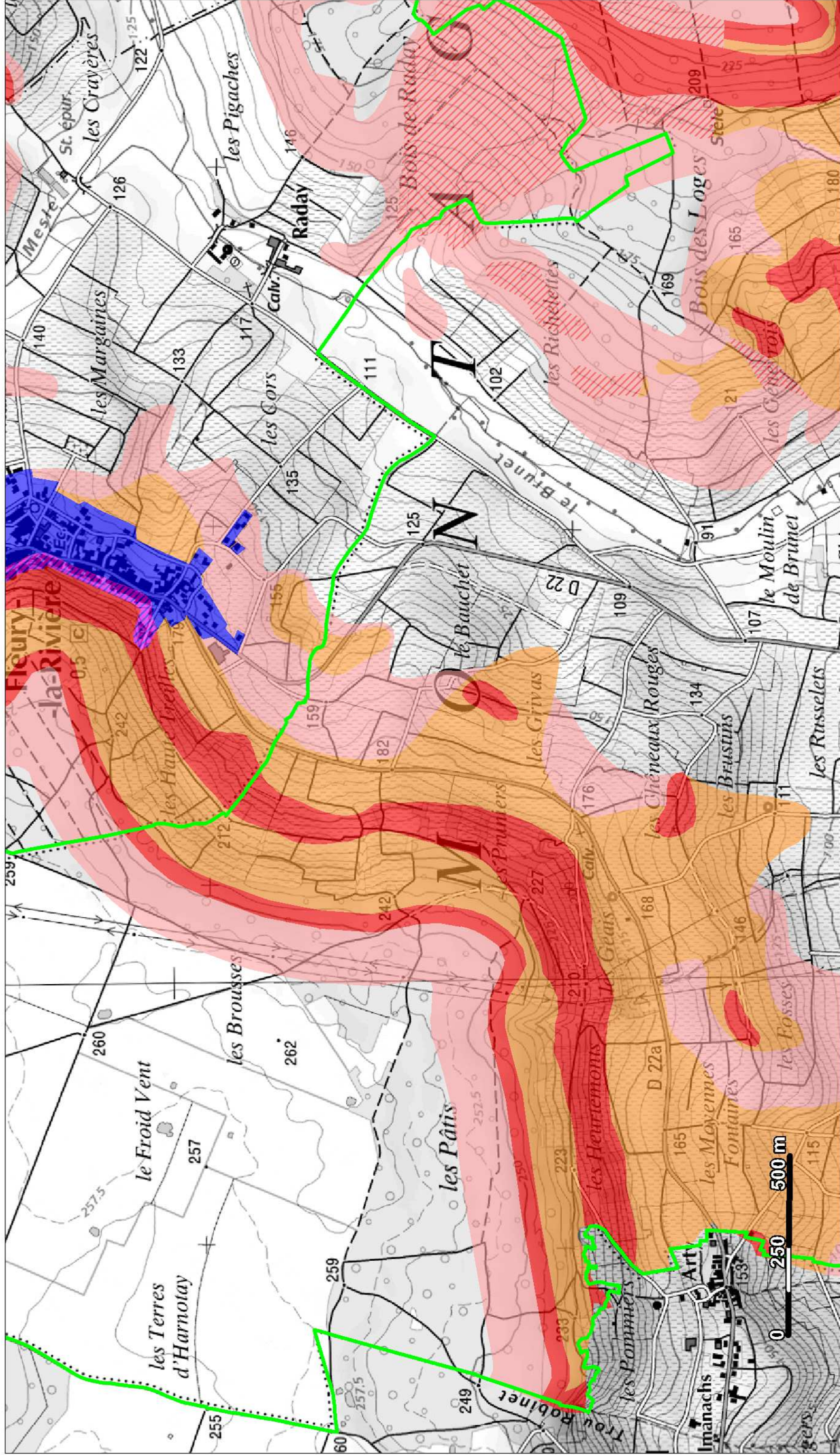
Légende  
 limite communale



Echelle 1/10 000















Echelle 1/10 000

**Légende**  
 limite communale

Zonage	Code
	B1
	B2
	R1
	R2
	R3
	R4
	R5f
	R5m



Zonage réglementaire

## Plan de prévention des risques glissement de terrain Vallée de la Marne - Tranche 1 -

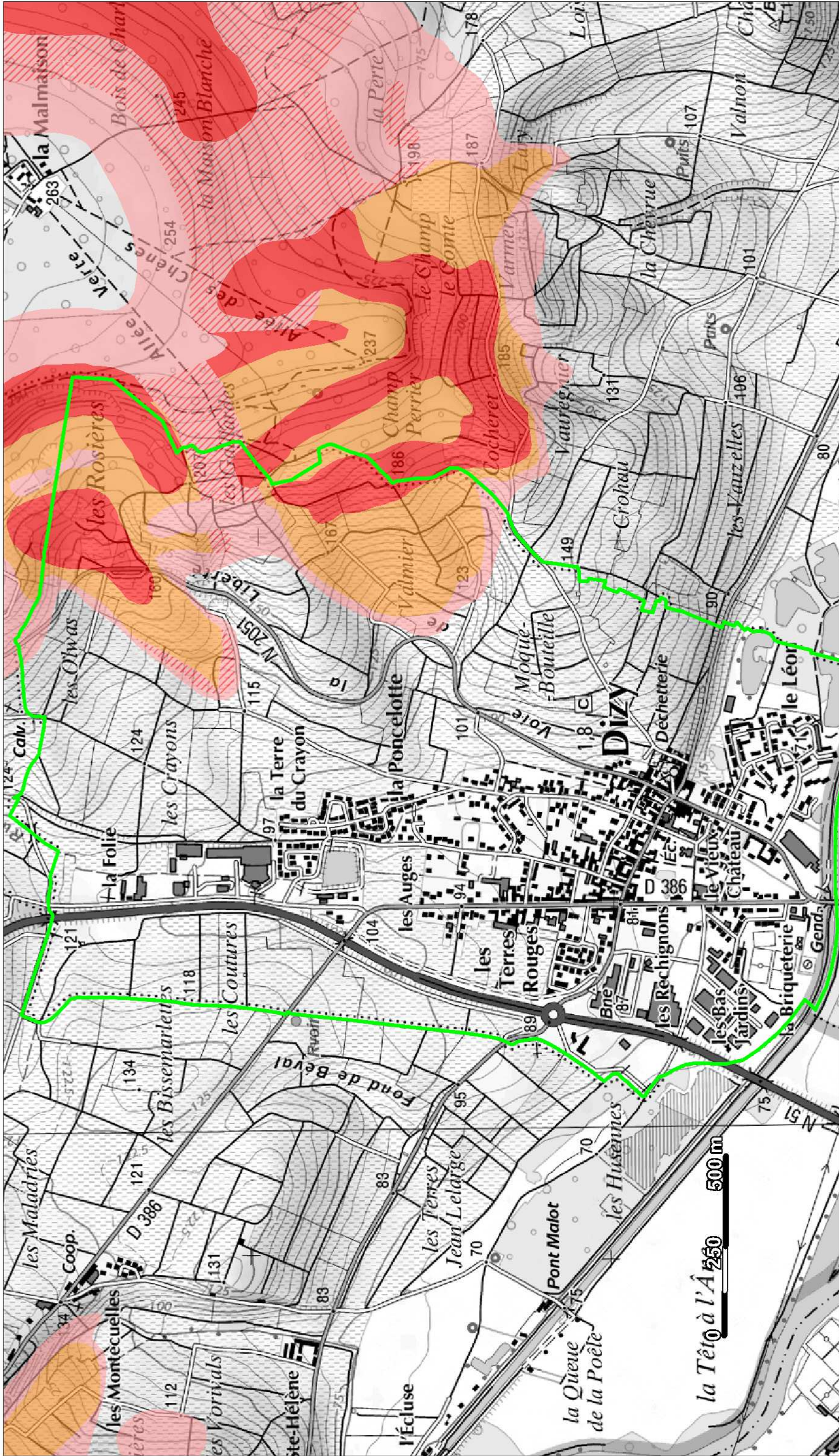
DAMERY












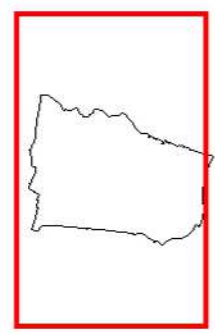
Plan de prévention des risques glissement de terrain  
Vallée de la Marne - Tranche 1 -

DIZY

Zonage

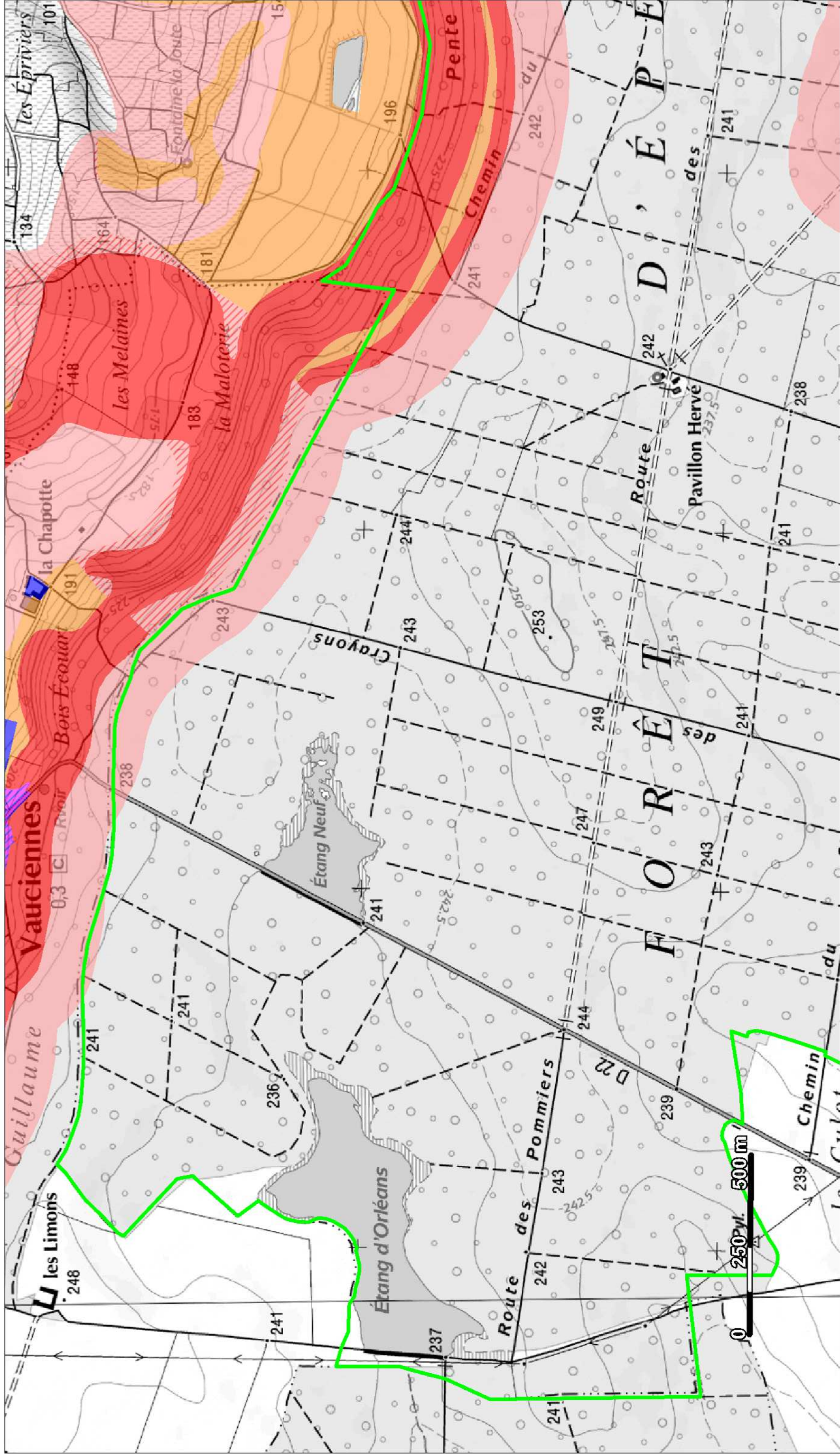
B1	B2	R1	R2	R3	R4	R5f	R5m

Légende limite communale



Echelle 1/10 000













Echelle 1/10 000

**Légende**  
 limite communale

**Zonage**

	B1
	B2
	R1
	R2
	R3
	R4
	R5f
	R5m



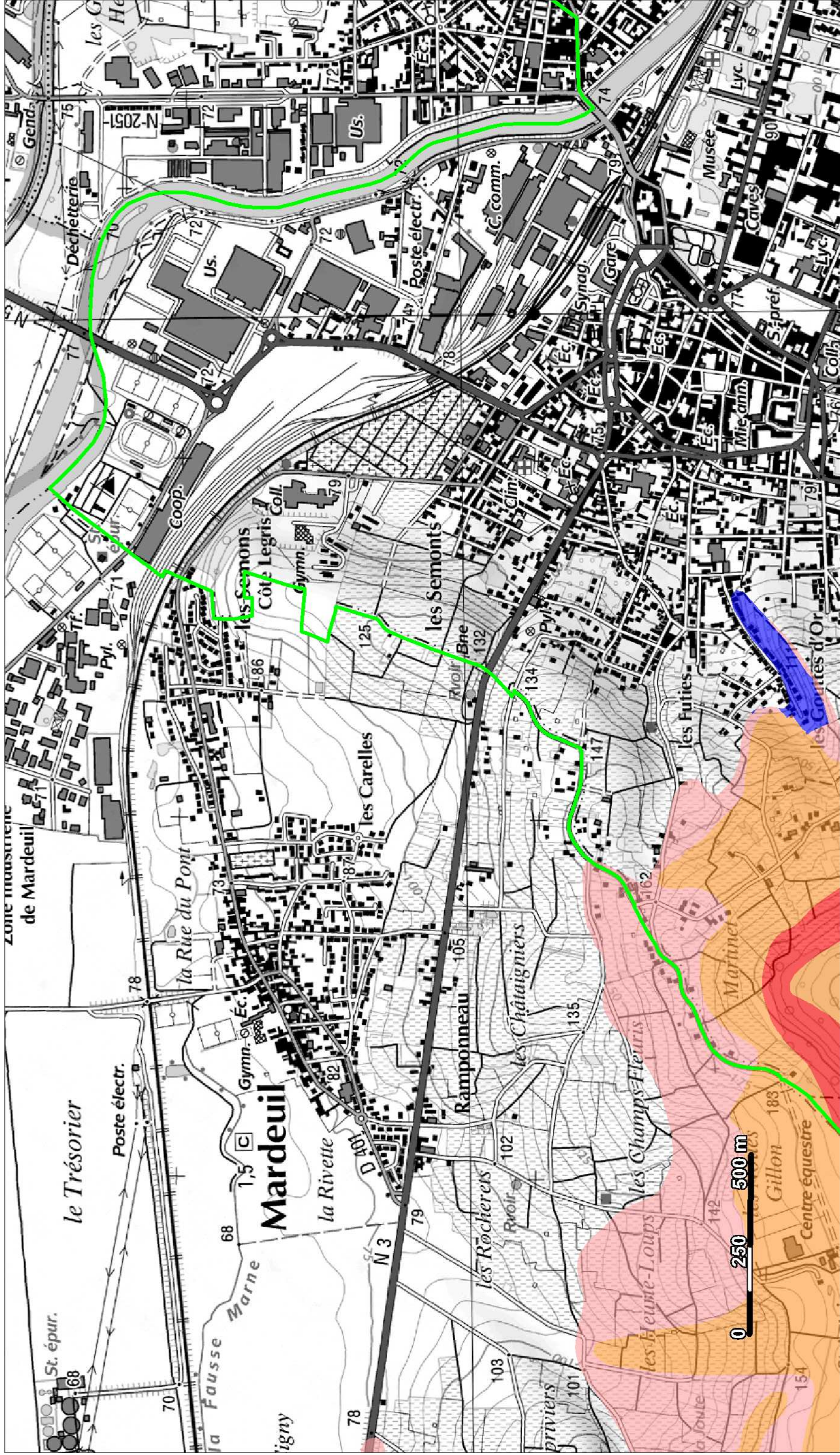
**Plan de prévention des risques glissement de terrain**  
 Vallée de la Marne - Tranche 1 -

**EPERNAY**

Zonage réglementaire







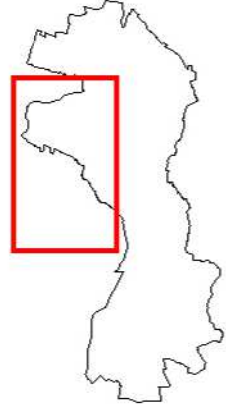
Zonage réglementaire

Plan de prévention des risques glissement de terrain  
Vallée de la Marne - Tranche 1 -

EPERNAY

Zonage	Code
	B1
	B2
	R1
	R2
	R3
	R4
	R5f
	R5m

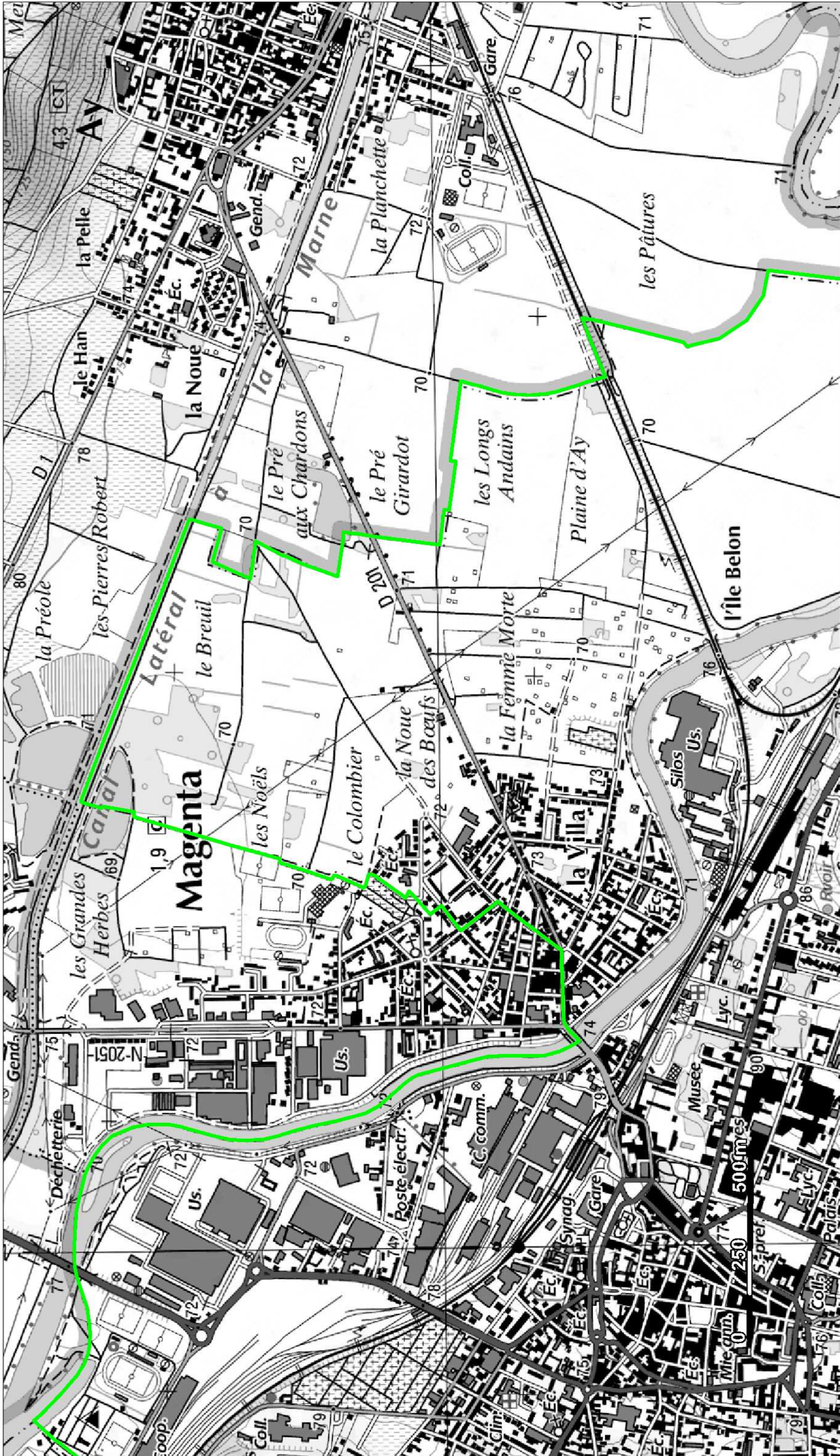
Légende  
 limite communale



Echelle 1/10 000







Zonage réglementaire

Plan de prévention des risques glissement de terrain  
Vallée de la Marne - Tranche 1 -

EPERNAY



- zonage
- B1
  - B2
  - R1
  - R2
  - R3
  - R4
  - R5f
  - R5m

Légende

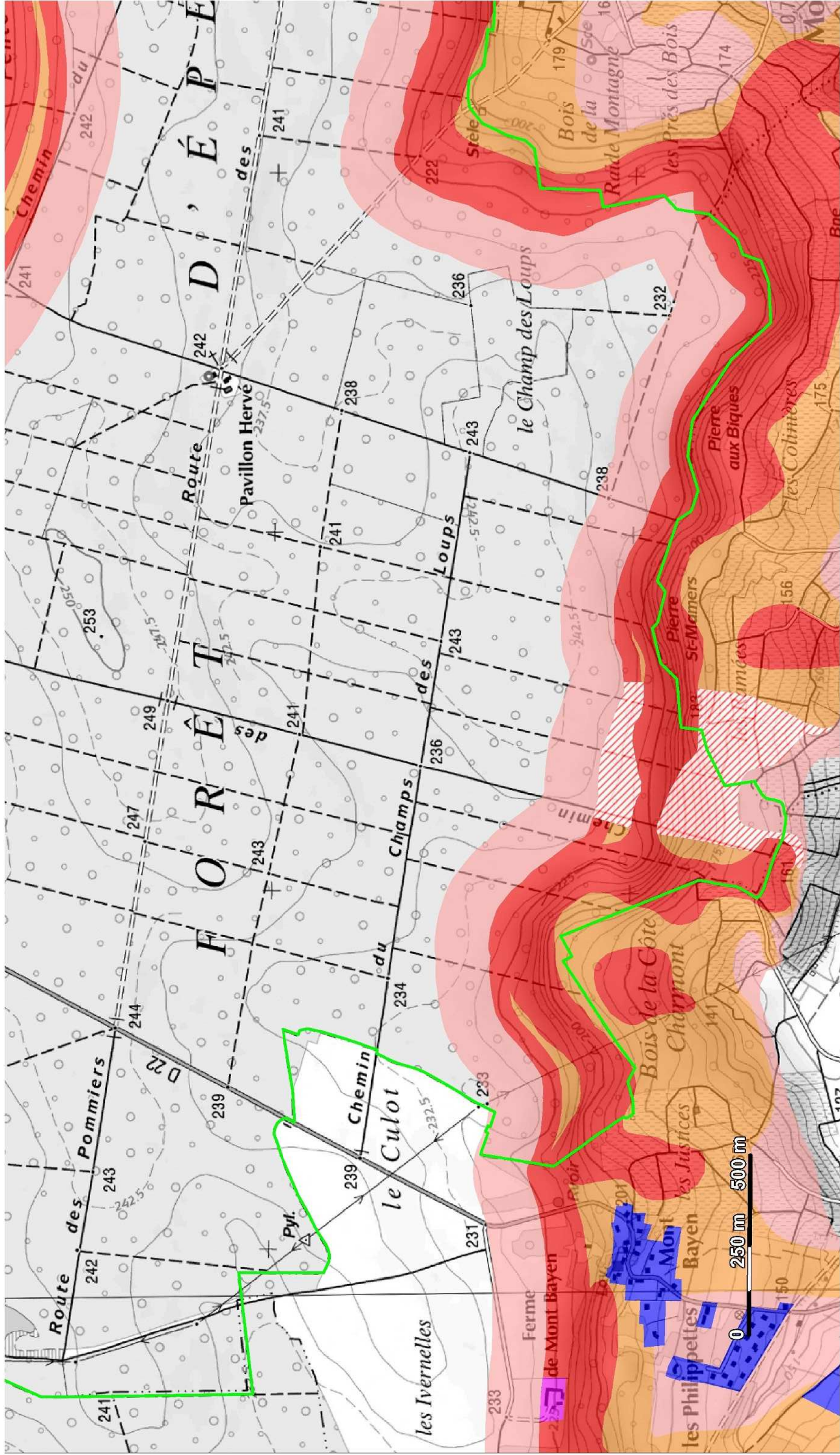
- limite communale



Echelle 1/10 000













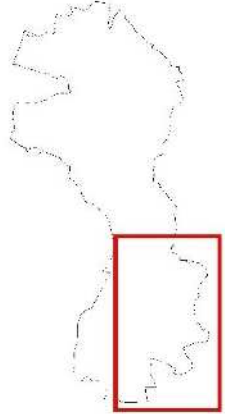


Echelle 1/10 000

**Légende**  
 limite communale

**Zonage**

	B1
	B2
	R1
	R2
	R3
	R4
	R5f
	R5m



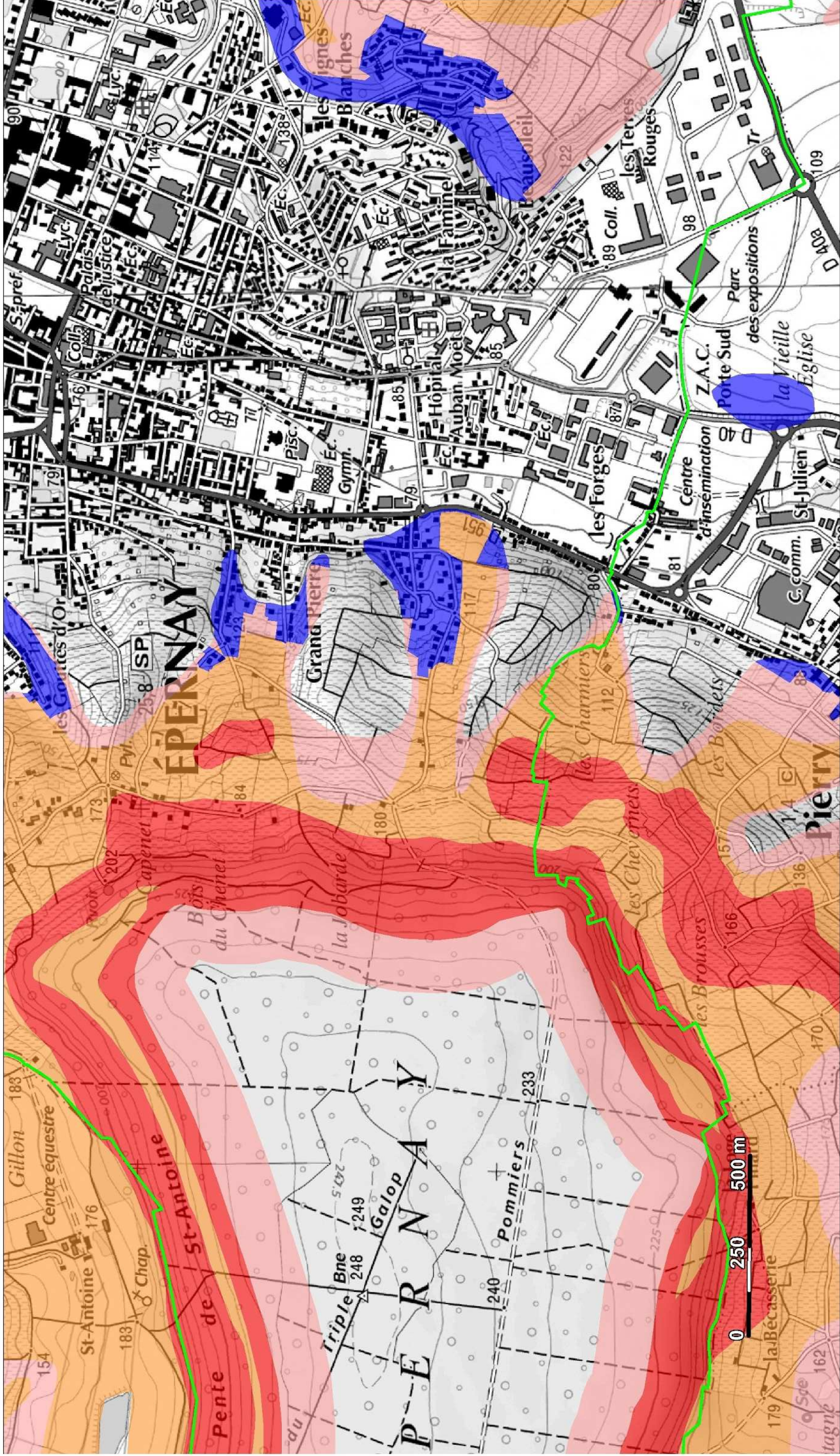
**Plan de prévention des risques glissement de terrain**  
**Vallée de la Marne - Tranche 1 -**

**EPERNAY**

Zonage réglementaire












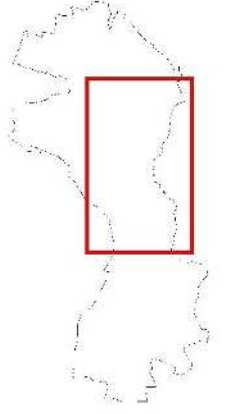


Echelle 1/10 000

**Légende**  
 limite communale

**Zonage**

	B1
	B2
	R1
	R2
	R3
	R4
	R5f
	R5m



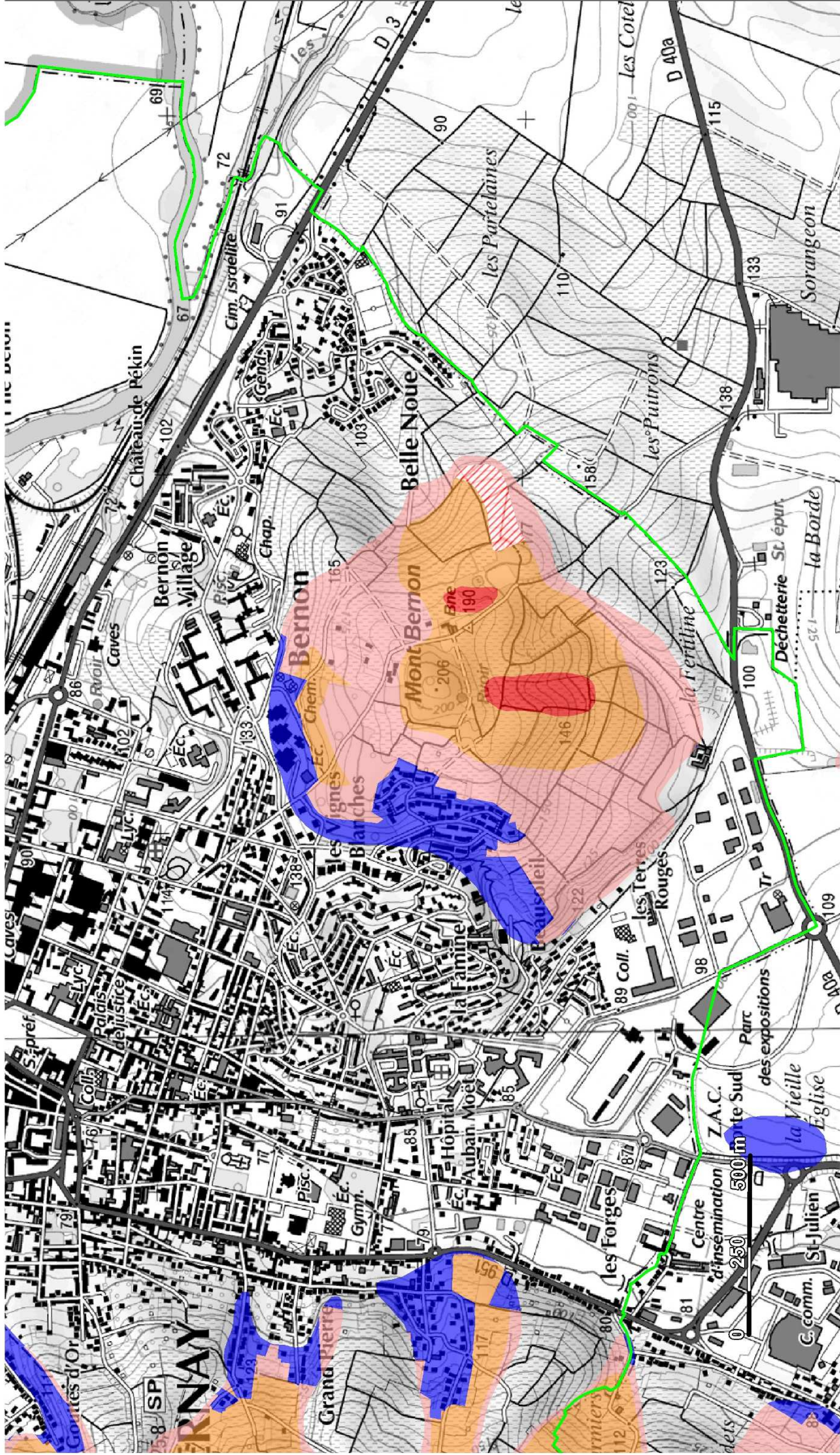
Zonage réglementaire

**Plan de prévention des risques glissement de terrain**  
 Vallée de la Marne - Tranche 1 -

**EPERNAY**



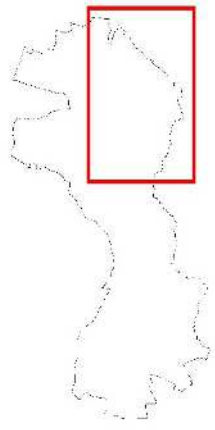




Zonage réglementaire

# Plan de prévention des risques glissement de terrain Vallée de la Marne - Tranche 1 -

EPERNAY



Zonage	B1	B2	R1	R2	R3	R4	R5f	R5m

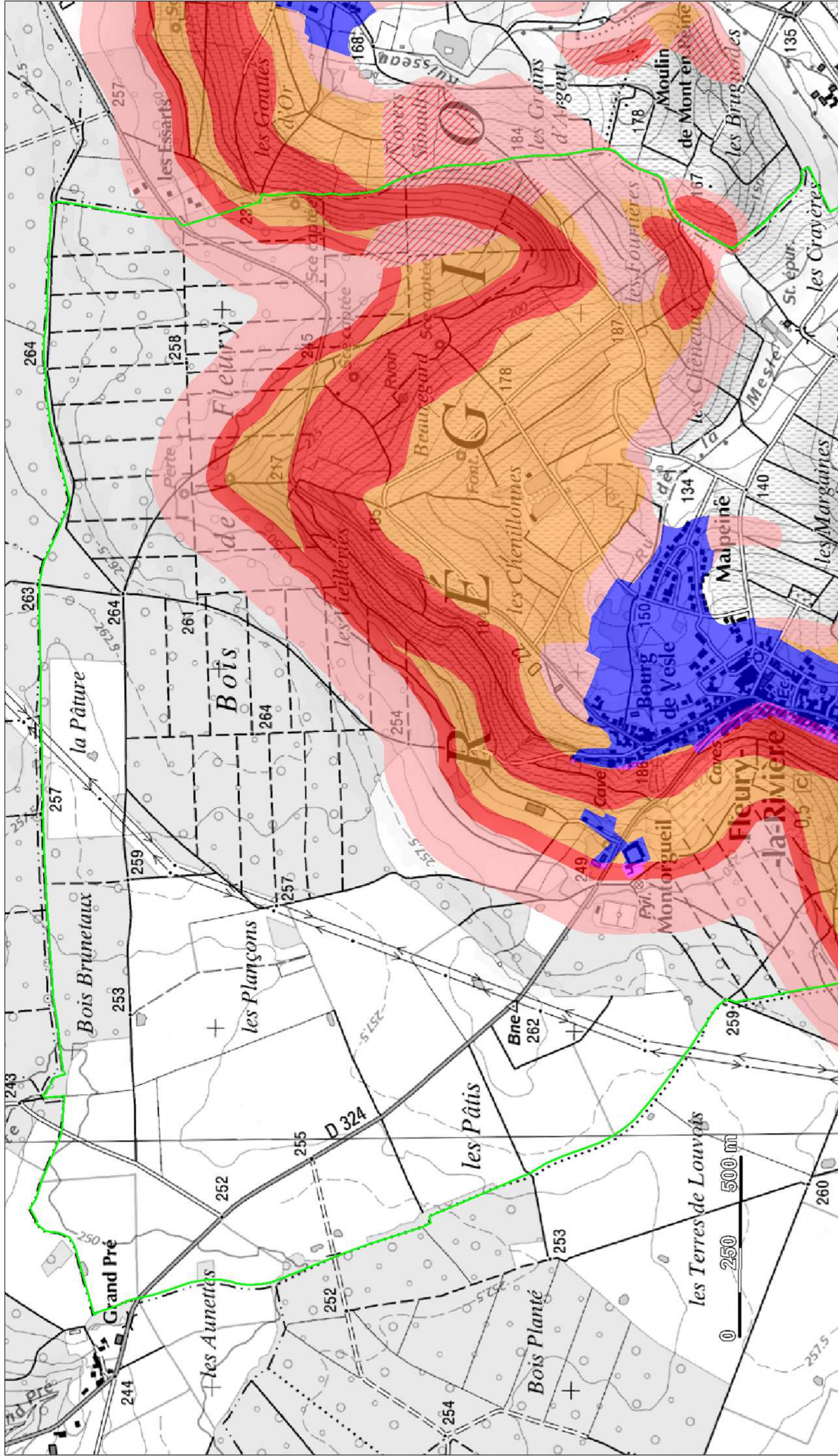
Légende  
 limite communale



Echelle 1/10 000















Echelle 1/10 000

**Légende**  
 limite communale

**Zonage**

	B1
	B2
	R1
	R2
	R3
	R4
	R5f
	R5n



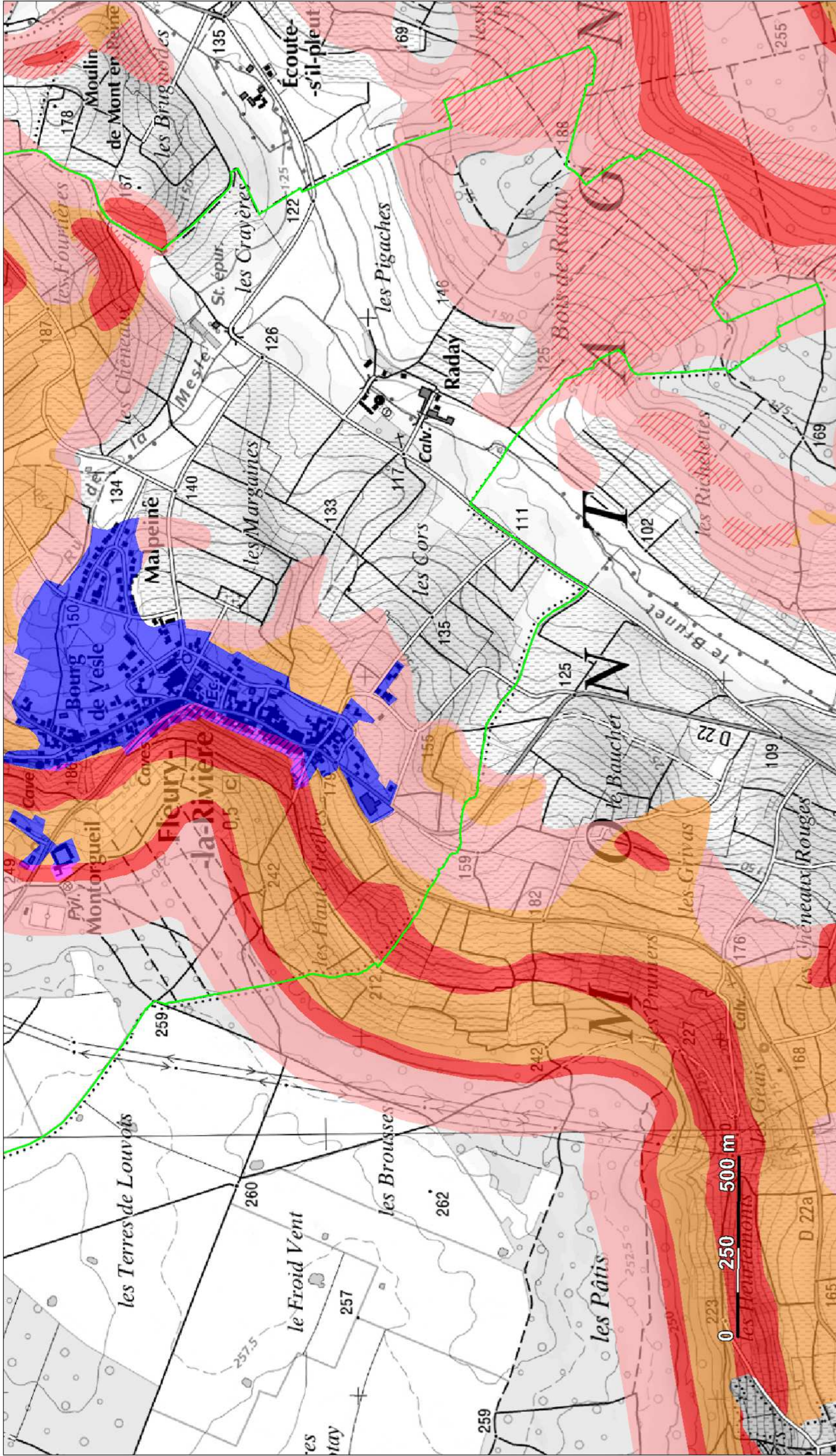
Zonage réglementaire

## Plan de prévention des risques glissement de terrain Vallée de la Marne - Tranche 1 -

### FLEURY LA RIVIERE







Echelle 1/10 000

**Légende**

limite communale

**Zonage**

- B1
- B2
- R1
- R2
- R3
- R4
- R5f
- R5m



**Zonage réglementaire**

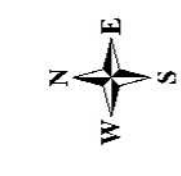
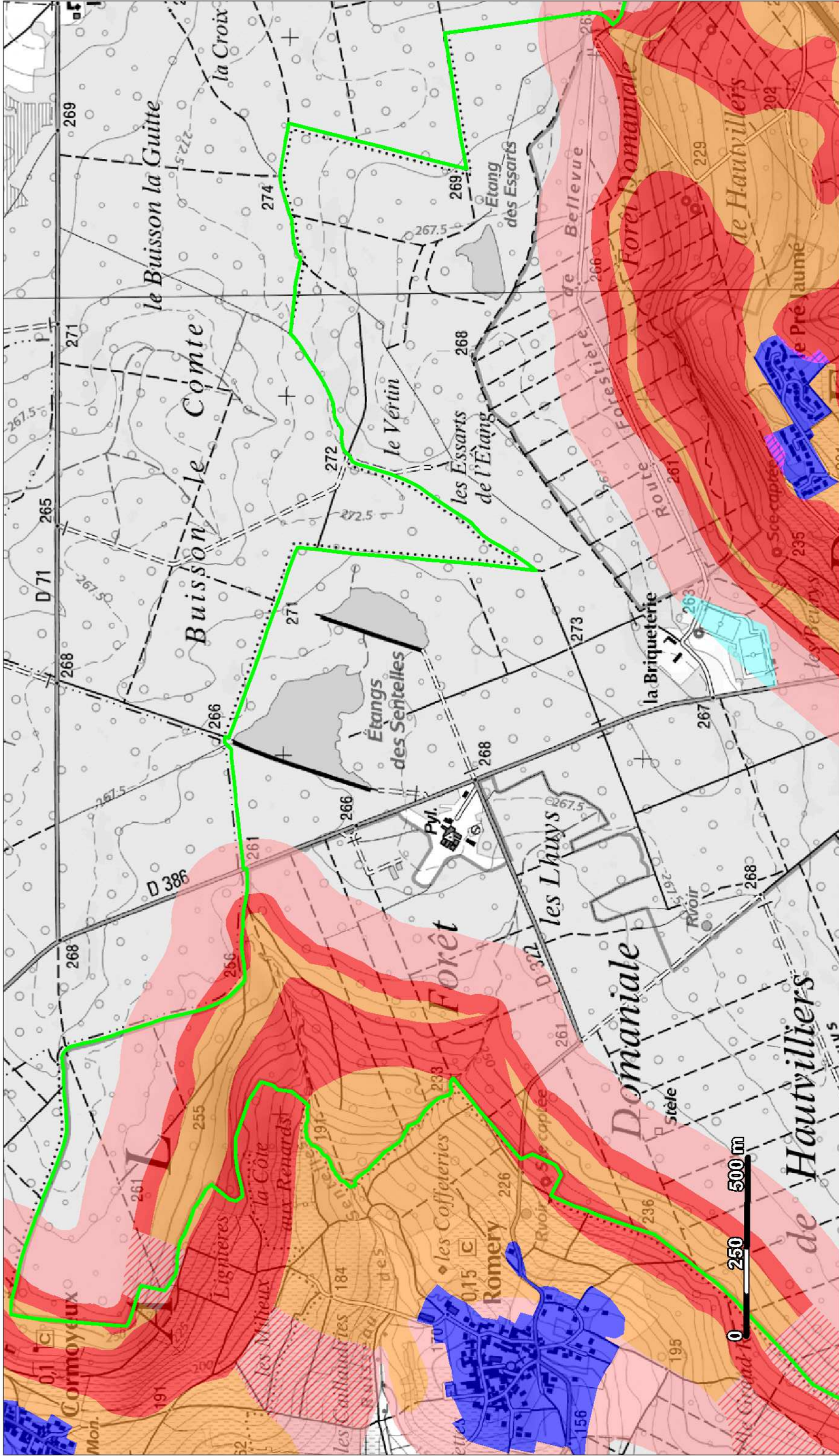
**Plan de prévention des risques glissement de terrain**

Vallée de la Marne - Tranche 1 -

**FLEURY LA RIVIERE**







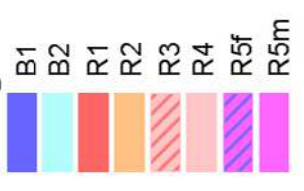
Echelle 1/10 000

**Légende**



limite communale

**Zonage**



Zonage réglementaire

# Plan de prévention des risques glissement de terrain

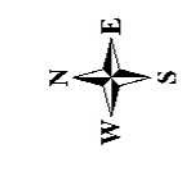
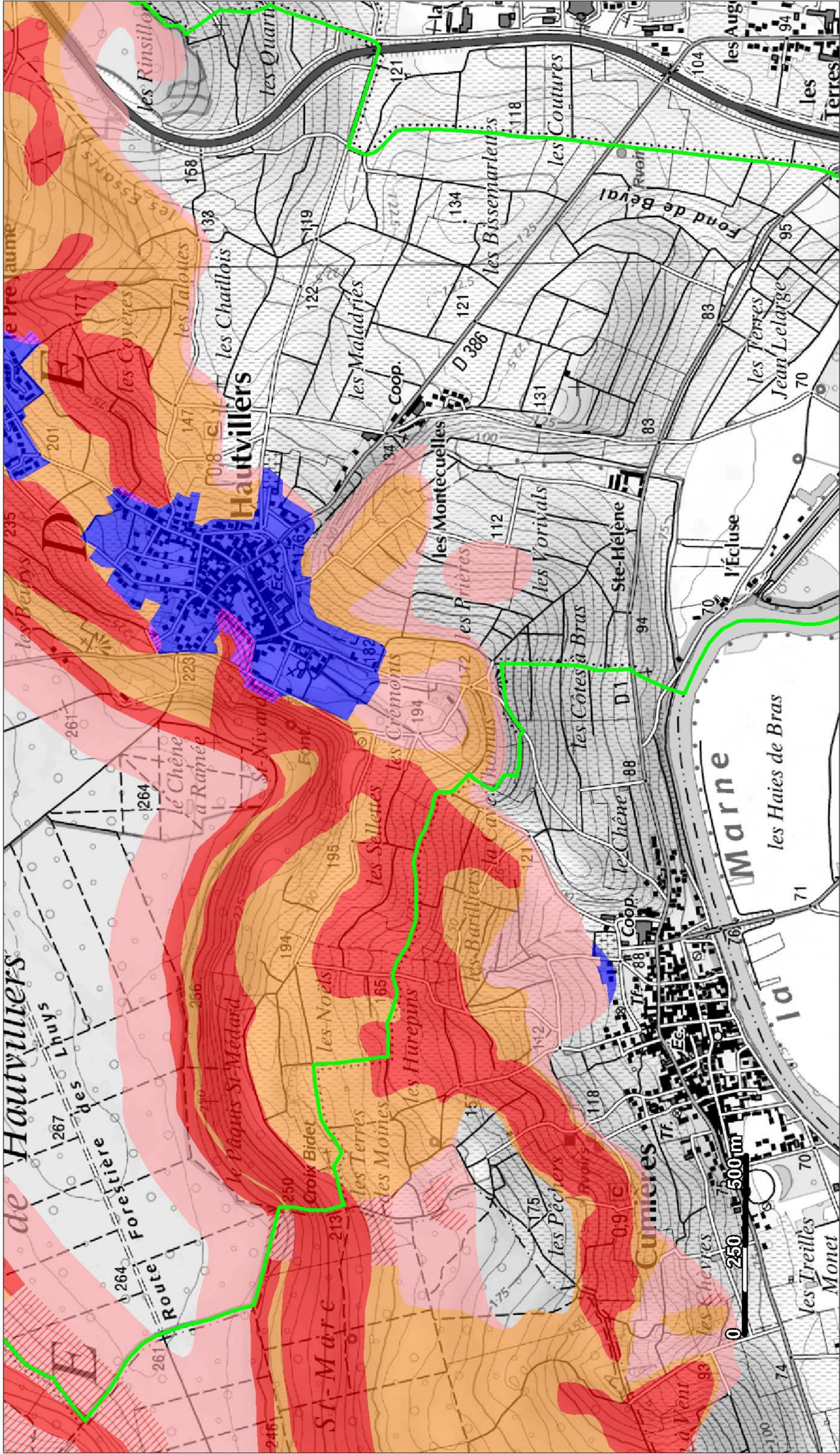
## Vallée de la Marne - Tranche 1 -

### HAUTVILLERS











Conception : DDT51/SPRNT/PRNT/2012  
 Copyright © ICGN - 2012  
 Données : BRGM





Echelle 1/10 000

**Légende**  
 limite communale

Zonage	Code
	B1
	B2
	R1
	R2
	R3
	R4
	R5f
	R5m



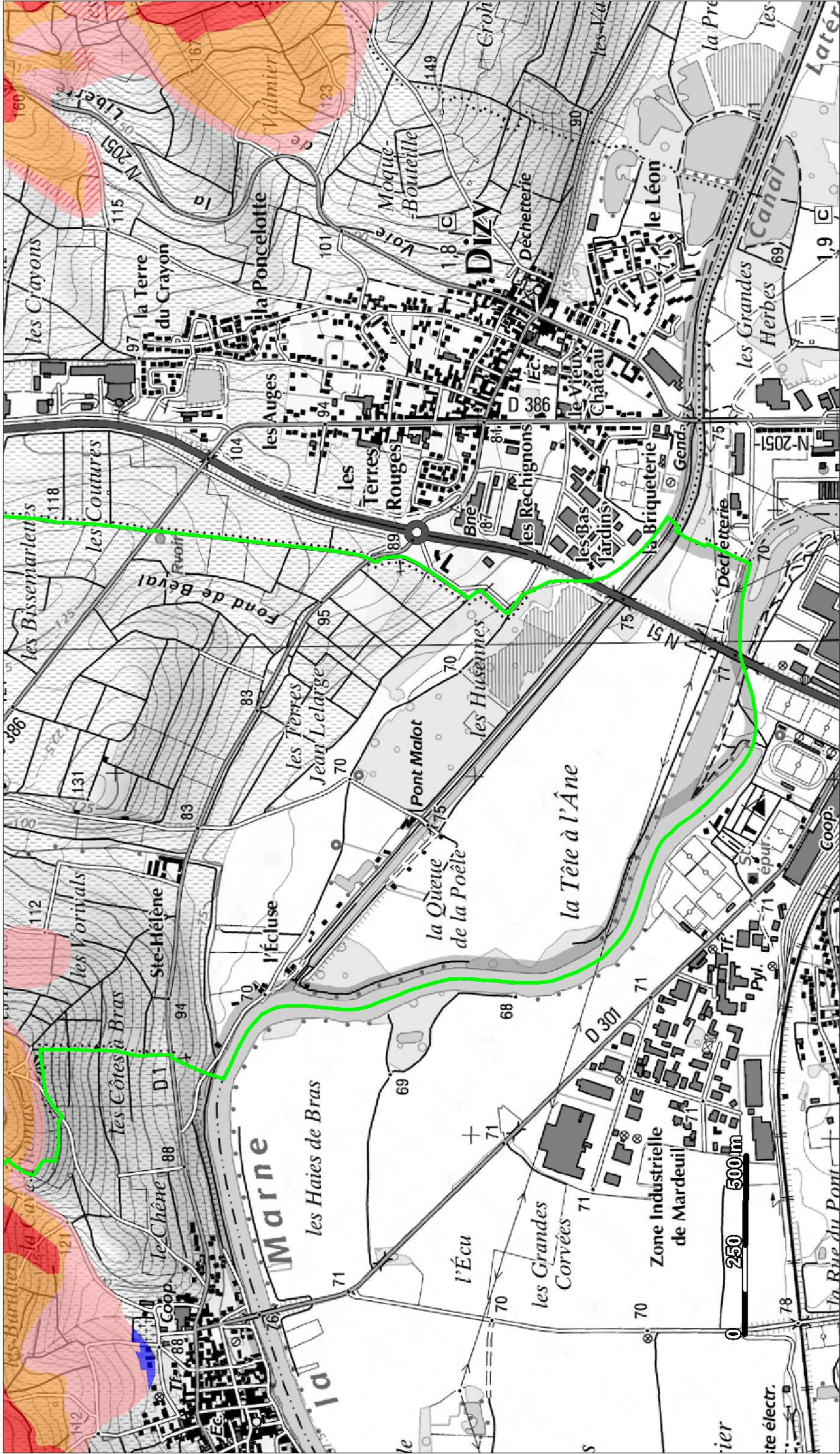
**Plan de prévention des risques glissement de terrain**  
 Vallée de la Marne - Tranche 1 -

**HAUTVILLERS**

Zonage réglementaire





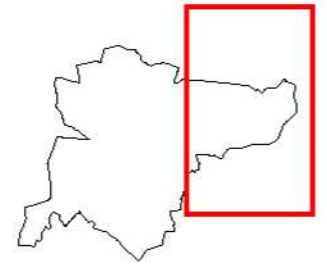


Echelle 1/10 000

**Légende**

limite communale

Zonage	Code
	B1
	B2
	R1
	R2
	R3
	R4
	R5f
	R5m



**Zonage réglementaire**

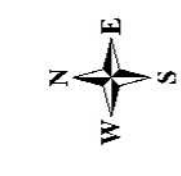
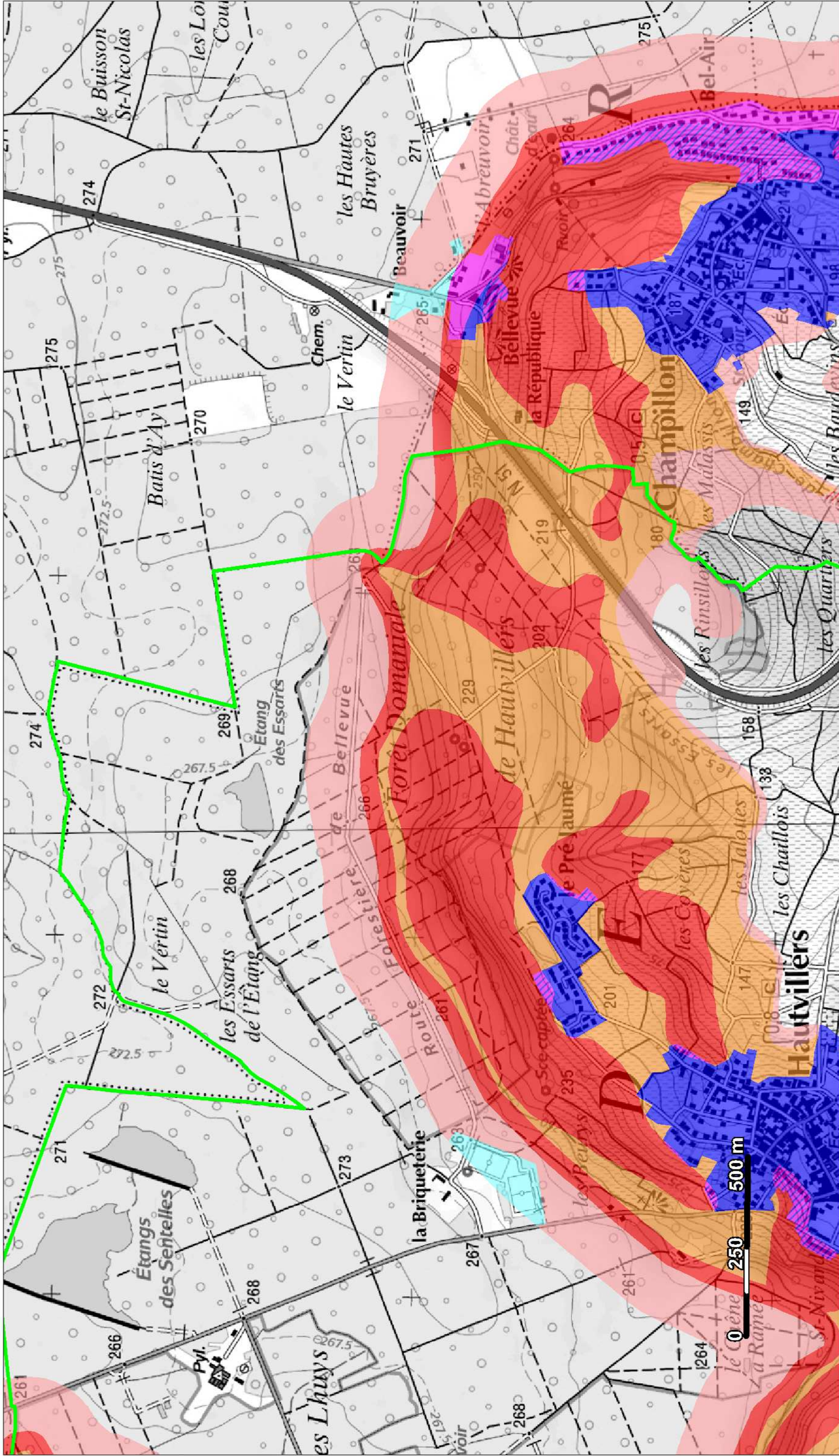
**Plan de prévention des risques glissement de terrain**

Vallée de la Marne - Tranche 1 -

**HAUTVILLERS**




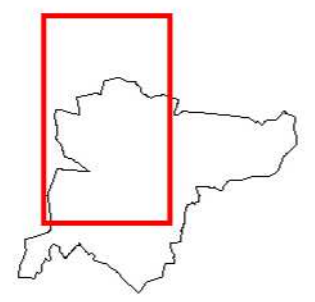




Echelle 1/10 000

**Légende**  
 limite communale

Zonage	Code
	B1
	B2
	R1
	R2
	R3
	R4
	R5f
	R5m



Zonage réglementaire

## Plan de prévention des risques glissement de terrain Vallée de la Marne - Tranche 1 -

### HAUTVILLERS



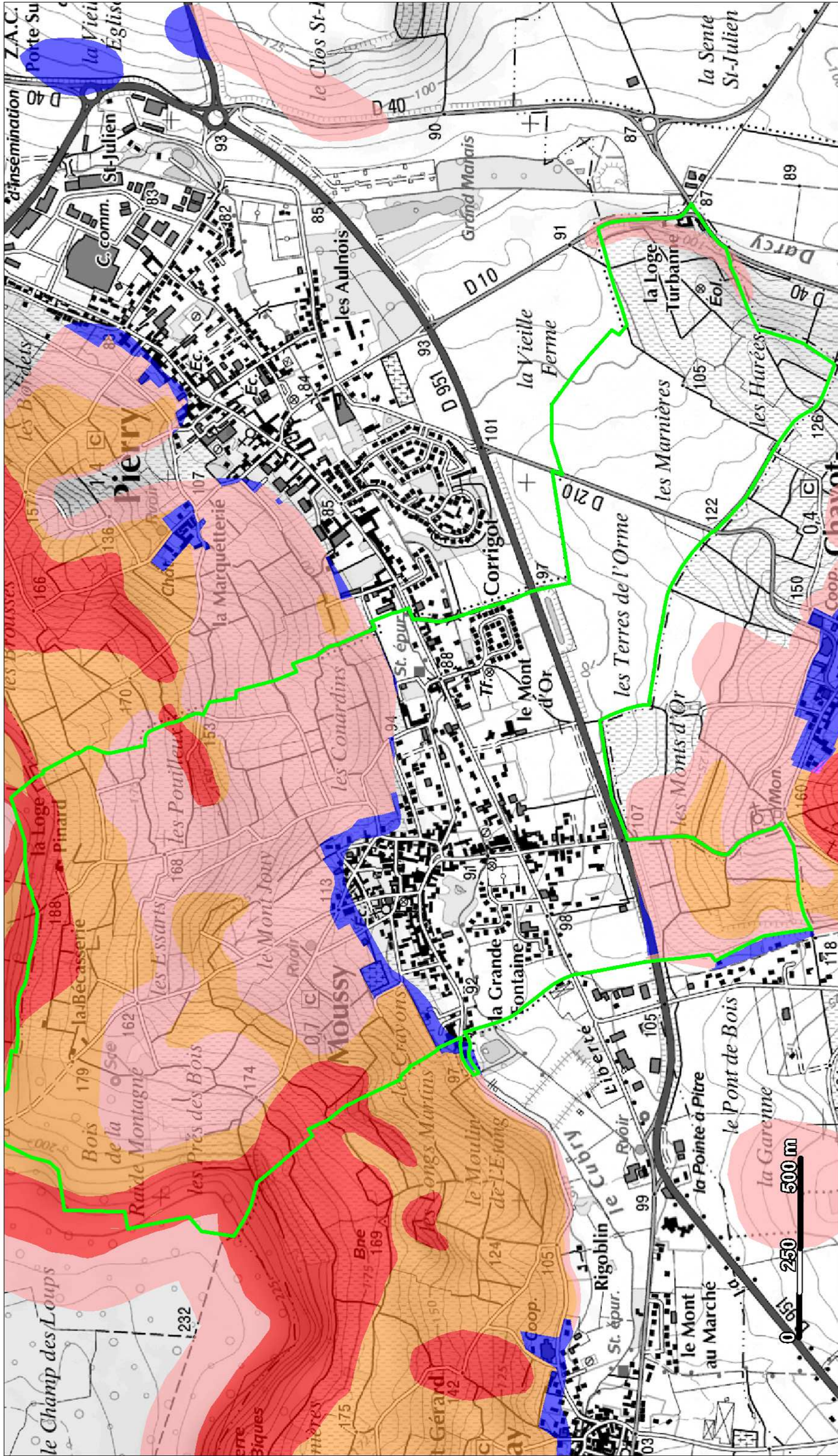












Zonage réglementaire

Plan de prévention des risques glissement de terrain  
Vallée de la Marne - Tranche 1 -

MOUSSY



Zonage	B1	B2	R1	R2	R3	R4	R5f	R5m

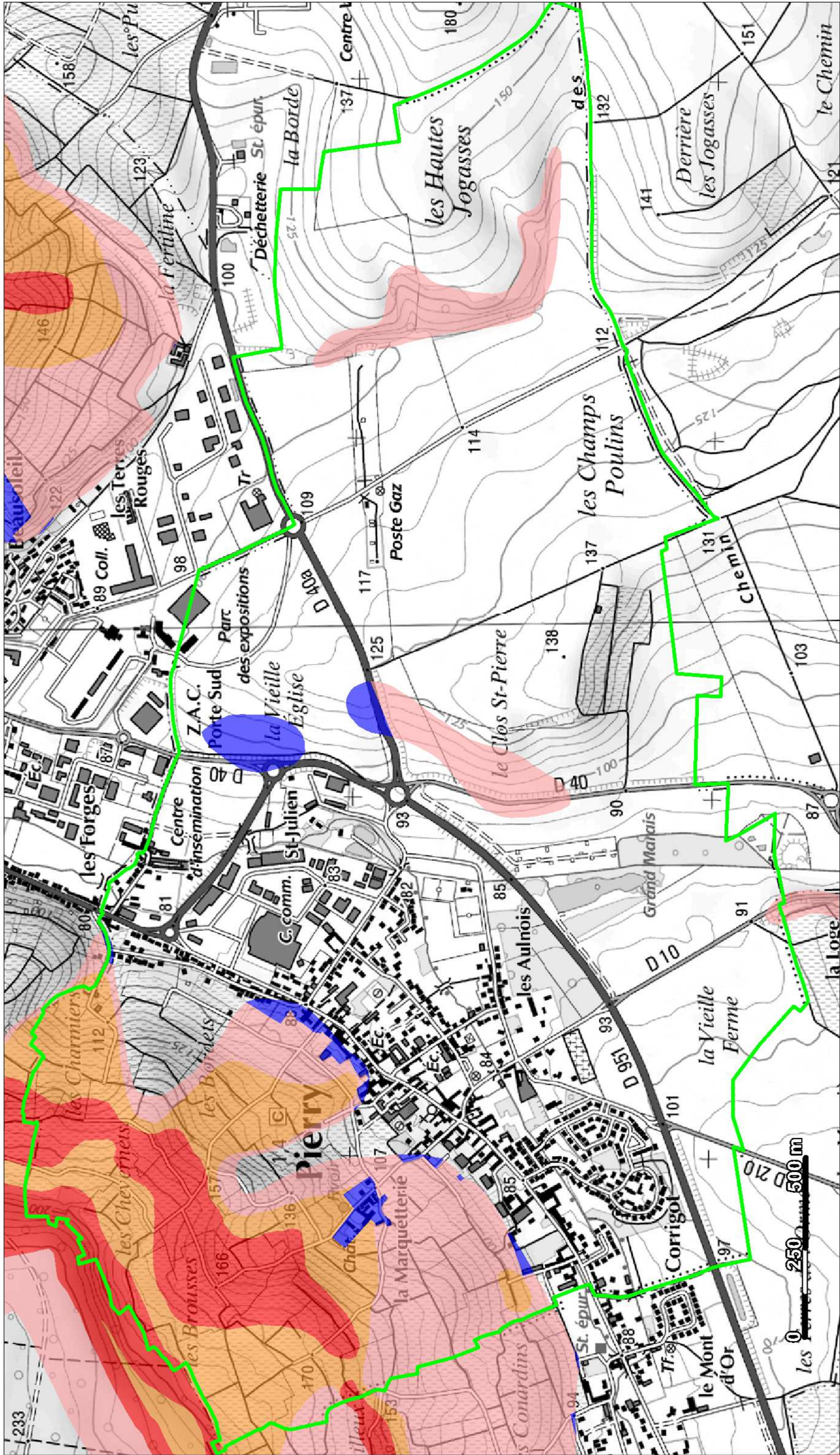
Légende limite communale



Echelle 1/10 000





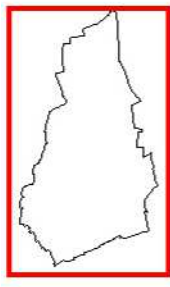


Zonage réglementaire

# Plan de prévention des risques glissement de terrain

## Vallée de la Marne - Tranche 1 -

PIERRY



- zonage
- B1
  - B2
  - R1
  - R2
  - R3
  - R4
  - R5f
  - R5m

Légende

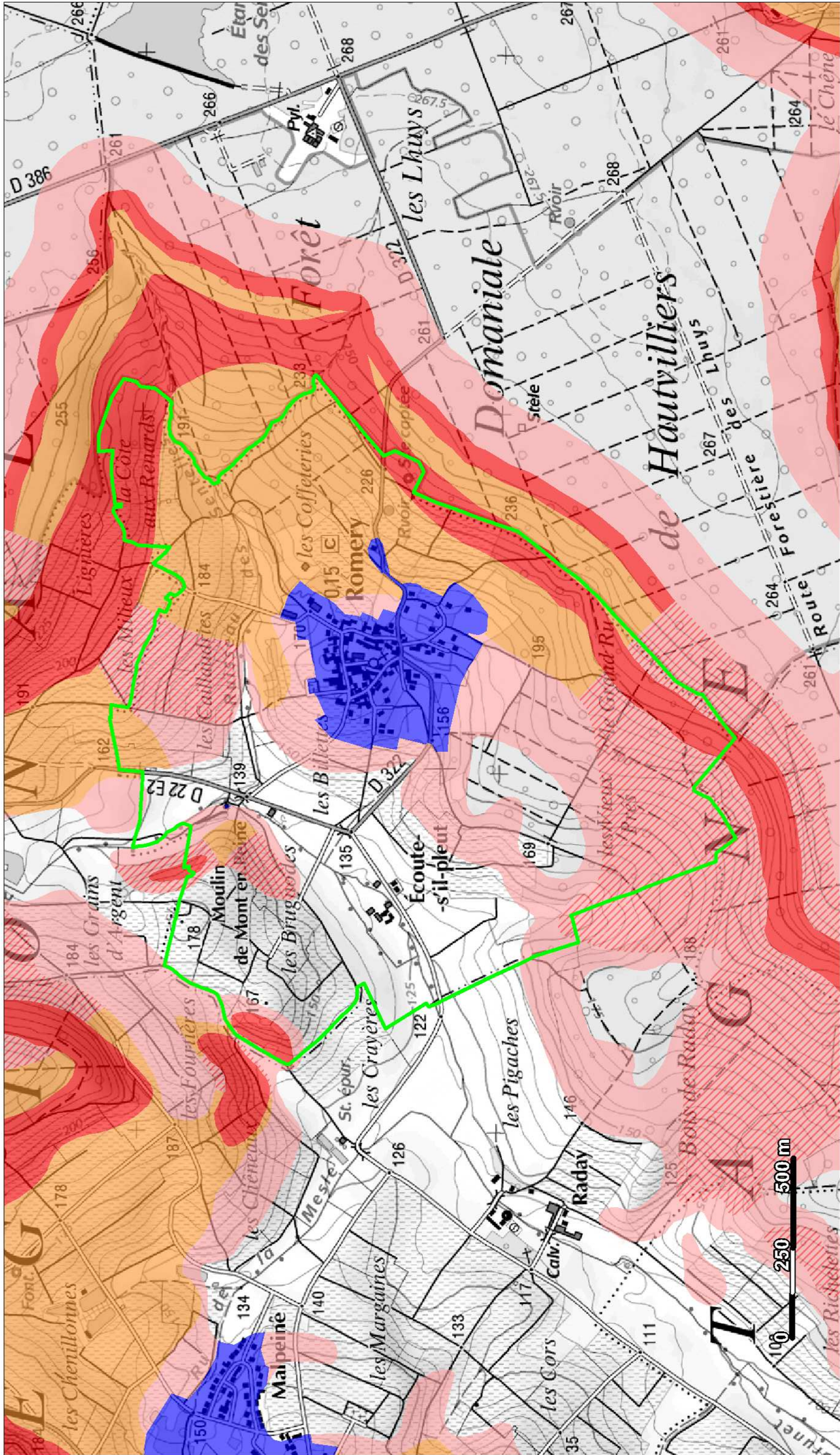
limite communale



Echelle 1/10 000



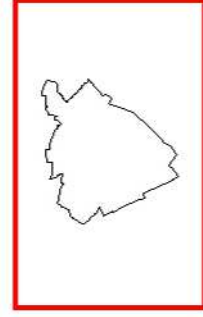




Zonage réglementaire

Plan de prévention des risques glissement de terrain  
Vallée de la Marne - Tranche 1 -

ROMERY



Zonage	Code
	B1
	B2
	R1
	R2
	R3
	R4
	R5f
	R5m

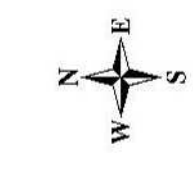
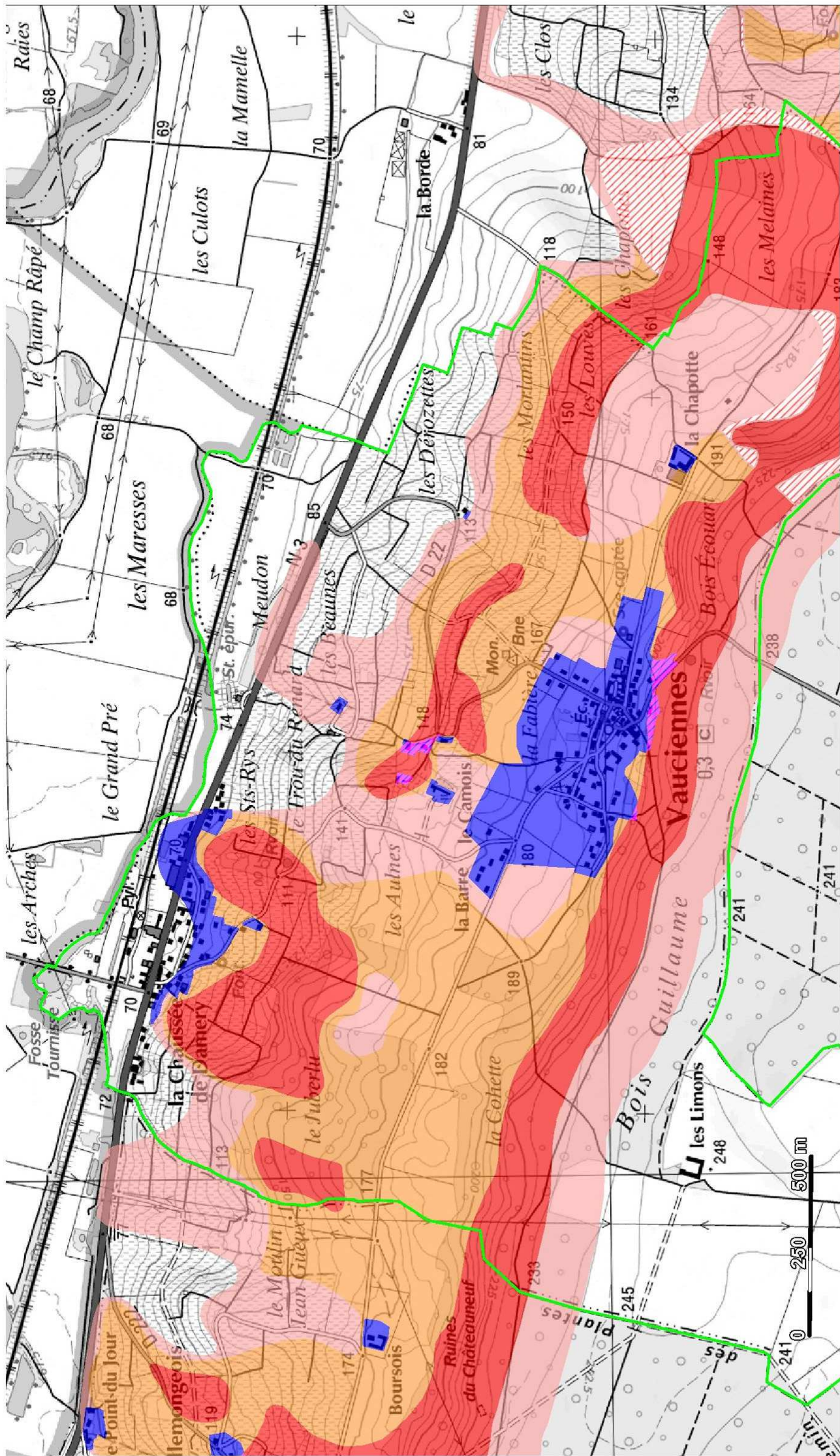
Légende  
 limite communale



Echelle 1/10 000













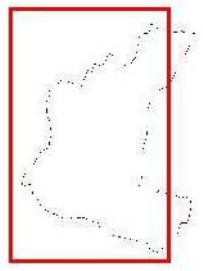


Echelle 1/10 000

**Légende**  
 limite communale

**Zonage**

	B1
	B2
	R1
	R2
	R3
	R4
	R5f
	R5m



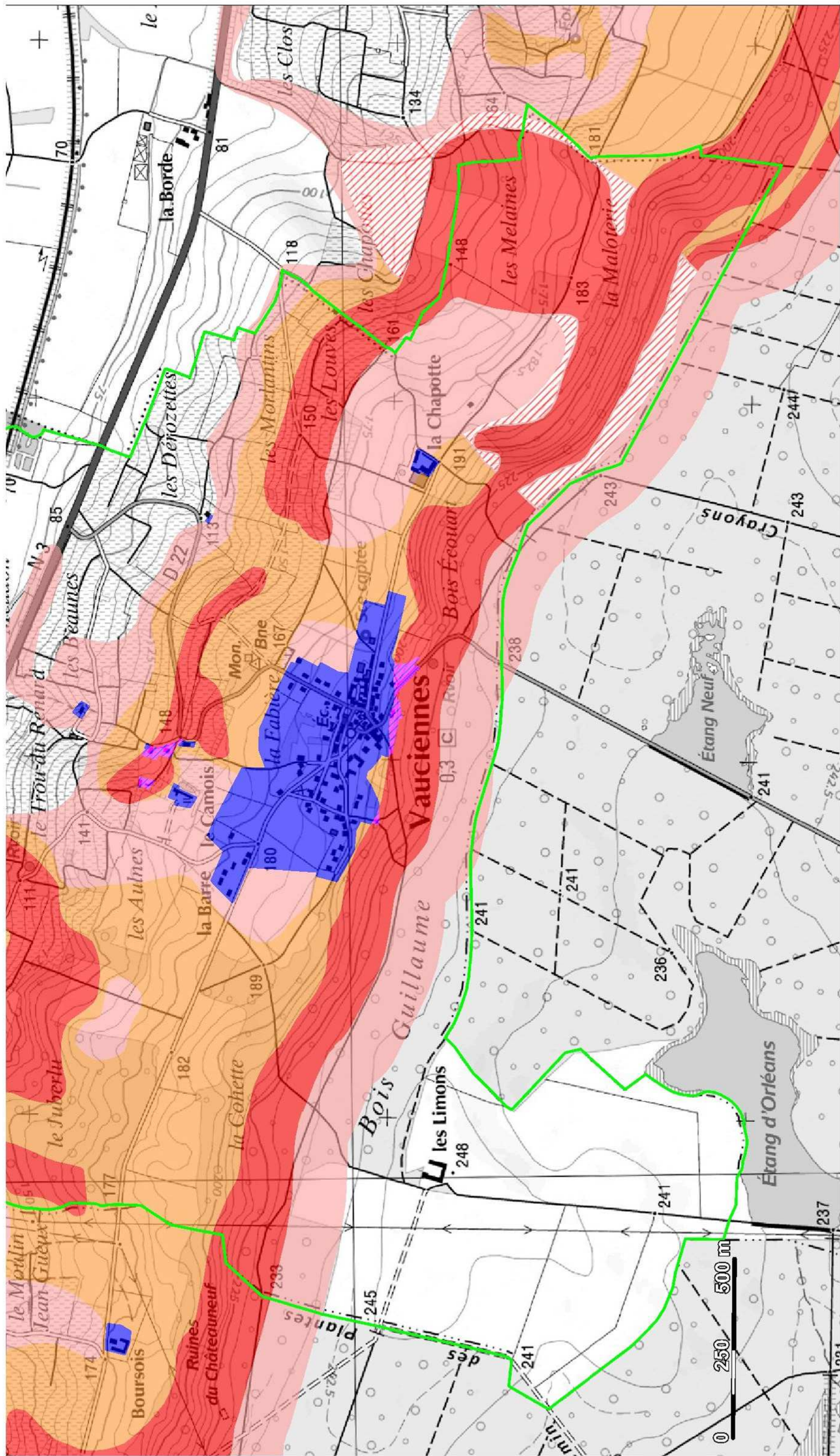
Zonage réglementaire

## Plan de prévention des risques glissement de terrain Vallée de la Marne - Tranche 1 -

### VAUCIENNES















Echelle 1/10 000

**Légende**  
 limite communale

**Zonage**

	B1
	B2
	R1
	R2
	R3
	R4
	R5f
	R5m



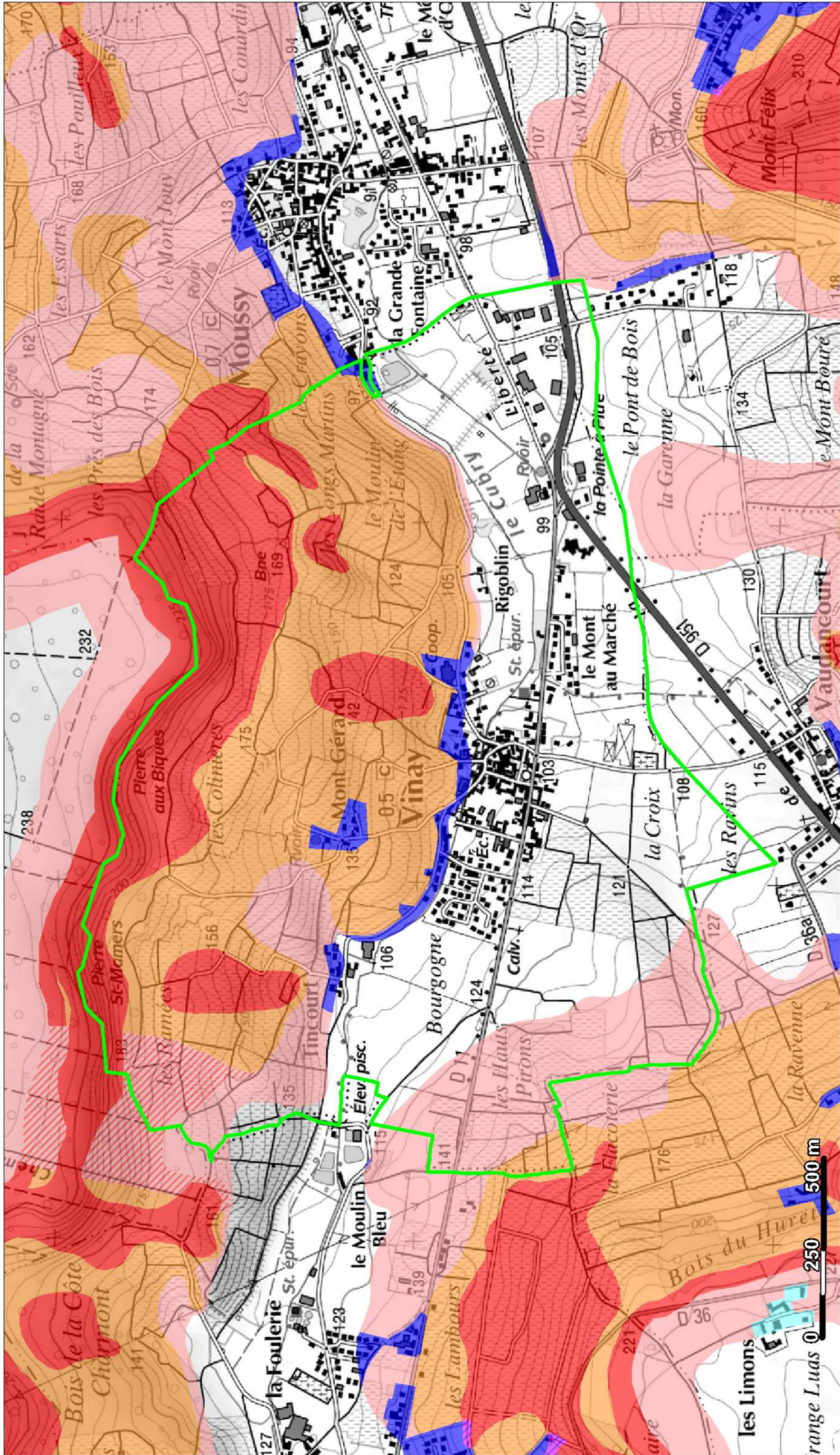
**Plan de prévention des risques glissement de terrain**  
**Vallée de la Marne - Tranche 1 -**

Zonage réglementaire



**VAUCIENNES**





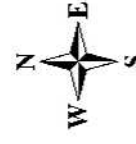
Zonage réglementaire

Plan de prévention des risques glissement de terrain  
Vallée de la Marne - Tranche 1 -

VINAY

Zonage	B1	B2	R1	R2	R3	R4	R5f	R5m

Légende limite communale



Echelle 1/10 000

